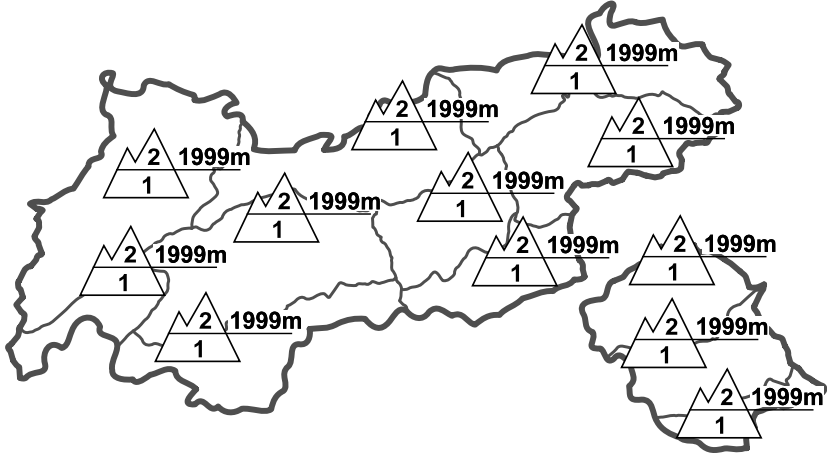






Regionale Lawinengefahrenstufen in alpinen Lagen vom 27.01.1996 07:30 GANZTÄGIG	WAS? Problem	WO? Gefahrenstellen
		<p>Allg. Stufe Tirol</p>  <p>Tendenz für morgen</p>  <p>gleichbleibend</p>

GEFAHRENMUSTER (GM):

Lagebericht vom Samstag, den 27. Januar 1996

BEURTEILUNG DER LAWINENGEFAHR

Der Tourengänger und Variantenfahrer muß unverändert eine allgemein geringe Lawinengefahr beachten. In steilen, nordgerichteten Hängen ist jedoch örtlich eine mäßige Schneebrettgefahr gegeben.

SCHNEEDECKENAUFBAU

Im Brennergebiet sind in den vergangenen 24 Stunden bis 10cm Schnee gefallen, Im restlichen Alpenhauptkamm beträgt der Zuwachs nur maximal 5cm.

Es gibt kaum Auswirkungen auf die derzeitige Lawinensituation. In Schattenhängen besteht wegen der Schwimmschneeunterlage weiterhin eine Störanfälligkeit der Schneedecke.

ALPINWETTERBERICHT DER ZAMG-WETTERDIENSTSTELLE INNSBRUCK

Die feuchte Südströmung läßt etwas nach. Untertags lichten sich die Wolken vor allem im Oberland auf. Der Wind ist schwach. Temperatur in 2000m um -3 Grad, in 3000m um -9 Grad.

TENDENZ

-

-