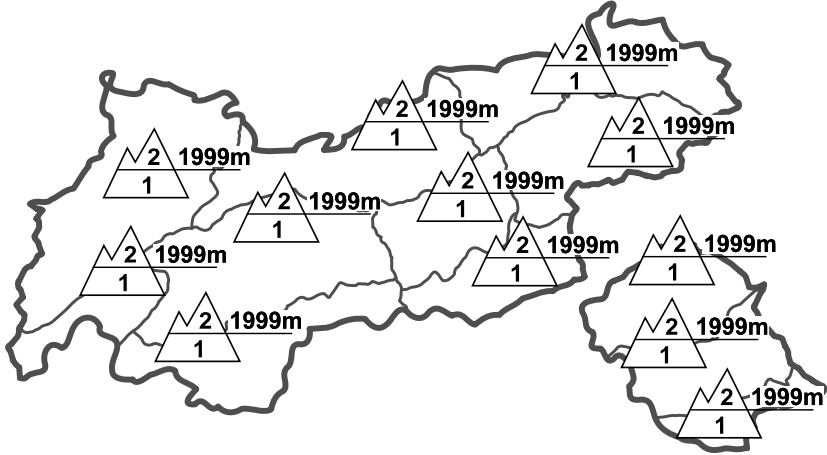






Regionale Lawinengefahrenstufen in alpinen Lagen vom 29.01.1996 07:30 GANZTÄGIG	WAS? Problem	WO? Gefahrenstellen
		<p>Allg. Stufe Tirol</p>  <p>Tendenz für morgen</p>  <p>gleichbleibend</p>

GEFAHRENMUSTER (GM):

Lagebericht vom Montag, den 29. Januar 1996

BEURTEILUNG DER LAWINENGEFAHR

Der Tourengänger und Variantenfahrer muß weiterhin eine allgemein geringe Lawinengefahr beachten. In nordgerichteten, kammnahen Steilhängen besteht wegen der neuen Tribschneeablagerungen eine örtlich mäßige Schneebrettgefahr.

SCHNEEDECKENAUFBAU

Die Temperatur ist gegenüber den Vortagen etwas gefallen, sodaß vor allem in Schattenhängen die Pulverschneeeverhältnisse bleiben. Hier ist jedoch die Schneedecke etwas störanfälliger als in den Sonnehängen.

ALPINWETTERBERICHT DER ZAMG-WETTERDIENSTSTELLE INNSBRUCK

Wir befinden uns im Einflußbereich eines skandinavischen Hochdruckgebietes, das uns winterliches Schönwetter besorgt. Bei mäßigem Südwind liegt die Temperatur in 2000m bei -8 bis -3 Grad, in 3000m bei -8 Grad.

TENDENZ

-

-