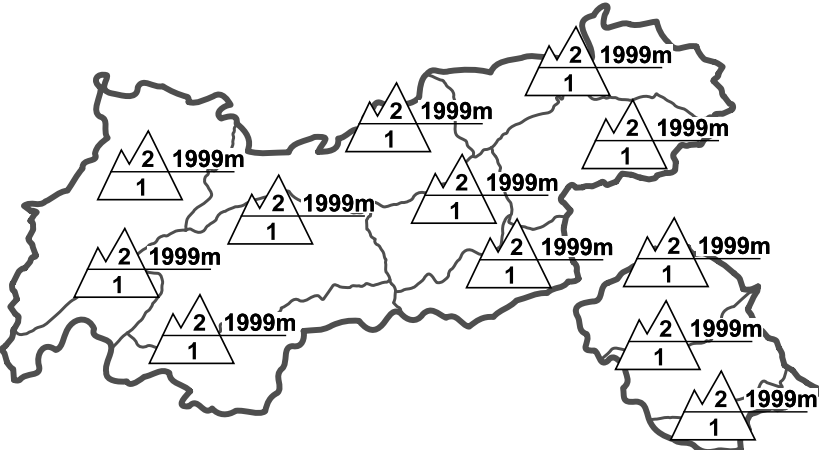






Regionale Lawinengefahrenstufen in alpinen Lagen vom 30.01.1996 07:30 GANZTÄGIG	WAS? Problem	WO? Gefahrenstellen
		<p>Allg. Stufe Tirol</p>  <p>Tendenz für morgen</p>  <p>gleichbleibend</p>

GEFAHRENMUSTER (GM):

Lagebericht vom Dienstag, den 30. Januar 1996

BEURTEILUNG DER LAWINENGEFAHR

Im Tourengelände und beim Variantenfahren findet man derzeit allgemein sichere Verhältnisse vor. In nordgerichteten Steilhängen und Kammlagen verursachen die Schwimmschneeschnichten und Triebsschneeablagerungen eine örtlich mäßige Schneebrettgefahr.

SCHNEEDECKENAUFBAU

Die gut verfestigte Altschneedecke ist nur mit einer geringen Neuschneedecke überdeckt, die keine starke Belastung bedeutet. In Schattenhängen bleibt die Schneedecke etwas störanfälliger.

ALPINWETTERBERICHT DER ZAMG-WETTERDIENSTSTELLE INNSBRUCK

Das Hochdruckgebiet mit Zentrum über Skandinavien bleibt weiter wetterbestimmend. In Tirol ist es heiter oder wolkenlos. Die Hochnebel halten sich am Vormittag im Inntal. Auf den Bergen weht ein schwacher bis mäßiger Ostwind. Temperatur in 2000m -3 Grad, in 3000m -6 Grad.

TENDENZ

-

-