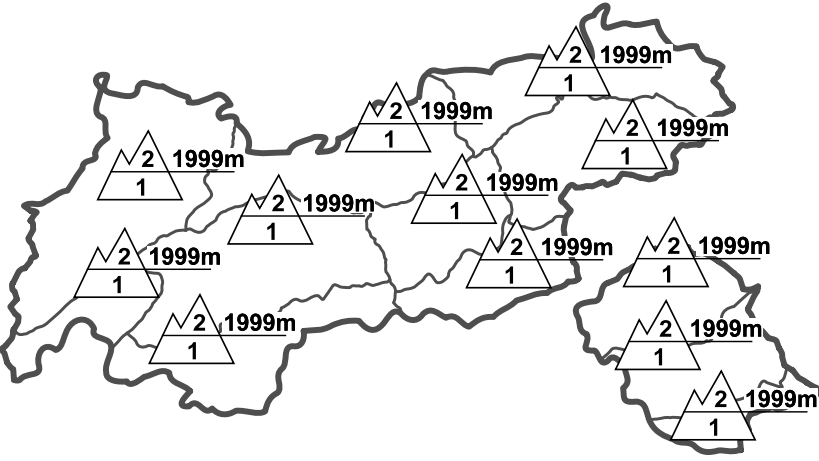






Regionale Lawinengefahrenstufen in alpinen Lagen vom 01.02.1996 07:30 <span style="color: red;">GANZTÄGIG</span>	WAS? Problem	WO? Gefahrenstellen
		<p><b>Allg. Stufe Tirol</b></p>  <p><b>Tendenz für morgen</b></p>  <p>gleichbleibend</p>

GEFAHRENMUSTER (GM):

## Lagebericht vom Donnerstag, den 1. Februar 1996

### BEURTEILUNG DER LAWINENGEFAHR

Im Touren- und Variantenbereich findet man daher allgemein sichere Verhältnisse vor. In nordgerichteten Steilhängen und triebschneegefüllten, kammnahen Rinnen und Mulden muß jedoch eine örtlich mäßige Schneebrettgefahr beachtet werden.

### SCHNEEDECKENAUFBAU

Neben dem stabilen Schönwetter haben wir derzeit auch einen stabilen Schneedeckenaufbau. Nur schattseitig bleibt dieser wegen der ausgeprägten bodennahen Schwimmschneesicht etwas störanfälliger.

### ALPINWETTERBERICHT DER ZAMG-WETTERDIENSTSTELLE INNSBRUCK

Das wetterbestimmende Hochdruckgebiet sorgt auch heute für Sonne in ganz Tirol. Auf den Bergen weht kräftiger Südostwind. Temperatur in 2000m -3 bis 0 Grad, in 3000m -9 bis -6 Grad.

### TENDENZ

-

-