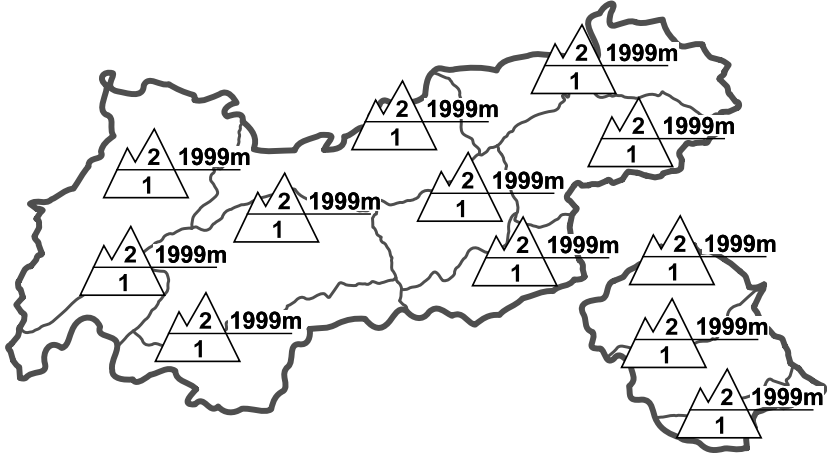






Regionale Lawinengefahrenstufen in alpinen Lagen vom 02.02.1996 07:30 GANZTÄGIG	WAS? Problem	WO? Gefahrenstellen
		<p>Allg. Stufe Tirol</p>  <p>Tendenz für morgen</p>  <p>gleichbleibend</p>

GEFAHRENMUSTER (GM):

Lagebericht vom Freitag, den 2. Februar 1996

BEURTEILUNG DER LAWINENGEFAHR

Der Touren- und Variantenfahrer findet überwiegend sichere Verhältnisse vor. In nordgerichteten Steilhängen und tribschneegefüllten, kammnahen Rinnen und Mulden muß eine mäßige Schneebrettgefahr beachtet werden.

SCHNEEDECKENAUFBAU

Der leichte Temperaturanstieg wirkt sich auf die in Südhängen allgemein gut verfestigte Schneedecke nicht aus. Schattseitig bleibt jedoch wegen der Schwimmschneeschiicht eine höhere Störanfälligkeit aufrecht.

ALPINWETTERBERICHT DER ZAMG-WETTERDIENSTSTELLE INNSBRUCK

In Tief über Frankreich läßt mit einer Südföhnströmung feuchte Luft zur Alpensüdseite fließen. In Nordtirol ist es sonnig, in Osttirol ziehen im Tagesverlauf mehr Wolken auf. In Föhnstrichen weht starker Südwind. Temperatur in 2000m -4 bis -1 Grad, in 3000m -7 Grad.

TENDENZ

-

-