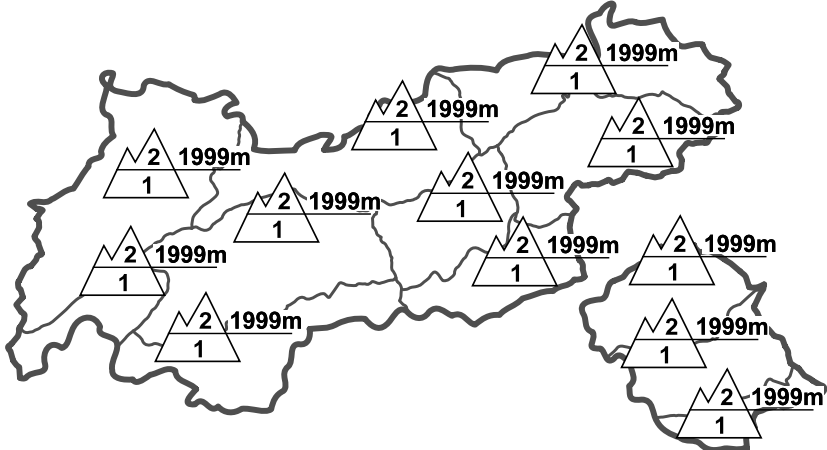






Regionale Lawinengefahrenstufen in alpinen Lagen vom 03.02.1996 07:30 GANZTÄGIG	WAS? Problem	WO? Gefahrenstellen
		
	Allg. Stufe Tirol 	Tendenz für morgen  gleichbleibend

GEFAHRENMUSTER (GM):

Lagebericht vom Samstag, den 3. Februar 1996

BEURTEILUNG DER LAWINENGEFAHR

Bei allgemein sicheren Verhältnissen muß der Tourengänger und Variantenfahrer eine örtlich mäßige Schneebrettfahrt beachten. Die Gefahrenstellen befinden sich besonders in nordgerichteten Steilhängen und tribschneegefüllten kammnahen Rinnen und Mulden.

SCHNEEDECKENAUFBAU

Im äußersten Westen Tirols und am Tauernkamm hat es leicht zu schneien begonnen, auf den Schneedeckenaufbau kann sich erst größere Neuschneemengen auswirken. Derzeit besteht nur in Nordhängen eine höhere Störanfälligkeit.

ALPINWETTERBERICHT DER ZAMG-WETTERDIENSTSTELLE INNSBRUCK

Ein kleines Tiefdruckgebiet über Mitteleuropa schafft feuchte Luft aus Westen zu den Alpen. Regional sind geringe Niederschläge möglich, die Schneefallgrenze sinkt bis in die Tallagen. Auf den Bergen weht mäßiger Westwind. Temperatur in 2000m -4 Grad, in 3000m -8 Grad.

TENDENZ

-

-