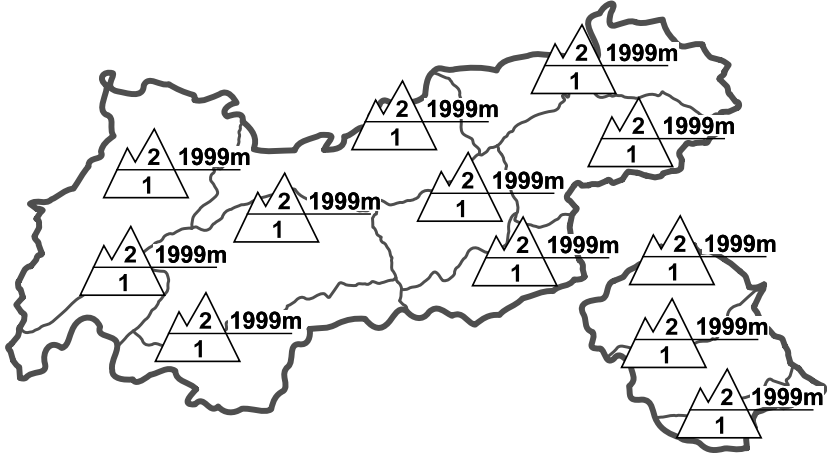






Regionale Lawinengefahrenstufen in alpinen Lagen vom 04.02.1996 07:30 <span style="color: red;">GANZTÄGIG</span>	WAS? Problem	WO? Gefahrenstellen
		<p><b>Allg. Stufe Tirol</b></p>  <p><b>Tendenz für morgen</b></p>  <p>gleichbleibend</p>

GEFAHRENMUSTER (GM):

## Lagebericht vom Sonntag, den 4. Februar 1996

### BEURTEILUNG DER LAWINENGEFAHR

Der Tourengesher findet in Tirols Bergen allgemein sichere Verhältnisse vor. In schattseitigen Steilhängen und triebschneegefüllten Rinnen und Mulden ist jedoch eine örtlich mäßige Schneebrettgefahr zu beachten.

### SCHNEEDECKENAUFBAU

In den vergangenen 24 Stunden sind nur in Osttirol und entlang des Alpenhauptkammes 5 bis 10cm Schnee gefallen. Der Schneedeckenaufbau bleibt unverändert stabil. Nur in Nordhängen besteht wegen der ausgeprägten Schwimmschneeschiicht eine erhöhte Störanfälligkeit.

### ALPINWETTERBERICHT DER ZAMG-WETTERDIENSTSTELLE INNSBRUCK

Mit nördlicher Strömung gelangen wieder kalte, nur mäßig feuchte Luftmassen nach Mitteleuropa. Regional sind geringe Niederschläge möglich, dies besonders an der Alpensüdseite. Auf den Bergen weht mäßiger aber kalter Wind aus Nord. Temperatur in 2000m um -10 Grad, in 3000m um -14 Grad.

### TENDENZ

-

-