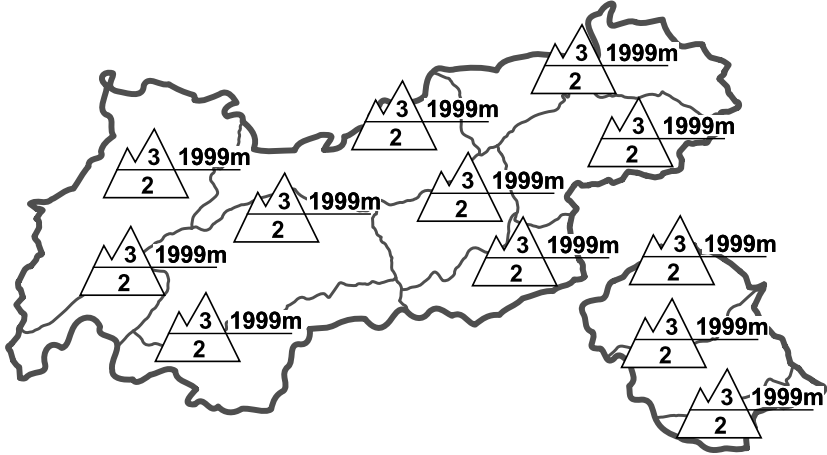






Regionale Lawinengefahrenstufen in alpinen Lagen vom 22.02.1996 07:30 GANZTÄGIG	WAS? Problem	WO? Gefahrenstellen
		<p>Allg. Stufe Tirol</p>  <p>Tendenz für morgen</p>  <p>gleichbleibend</p>

GEFAHRENMUSTER (GM):

Lagebericht vom Donnerstag, den 22. Februar 1996

BEURTEILUNG DER LAWINENGEFAHR

Der Tourengänger und Variantenfahrer muß noch allgemein eine mäßige Lawinengefahr beachten. In nordgerichteten, vor allem triebschneegefüllten Steilhängen und Kammlagen besteht wegen des labilen Schneedeckenaufbaues eine örtlich erhebliche Schneebrettgefahr.

Für den Straßenbereich sind Selbstaumlösungen von Lawinen nicht zu erwarten.

SCHNEEDECKENAUFBAU

In den vergangenen 24 Stunden sind in Nordtirol und entlang des Osttiroler Tauernkammes bis 15cm Schnee gefallen. In Südhängen hat sich die Schneedecke weiter gesetzt und verfestigt. In Schattenhängen bleibt wegen der ausgeprägten Schwimmschneesicht eine erhöhte Störanfälligkeit.

ALPINWETTERBERICHT DER ZAMG-WETTERDIENSTSTELLE INNSBRUCK

Heute staut sich Kaltluft an der Alpennordseite, die Alpensüdseite ist durch den Föhn wetterbegünstigt. Entlang der nördlichen Kalkalpen gibt es zeitweise geringe Schneefälle. Auf den Bergen weht mäßiger Nordwind. Temperatur in 2000m um -15 Grad, in 3000m -20 Grad.

TENDENZ

-

-