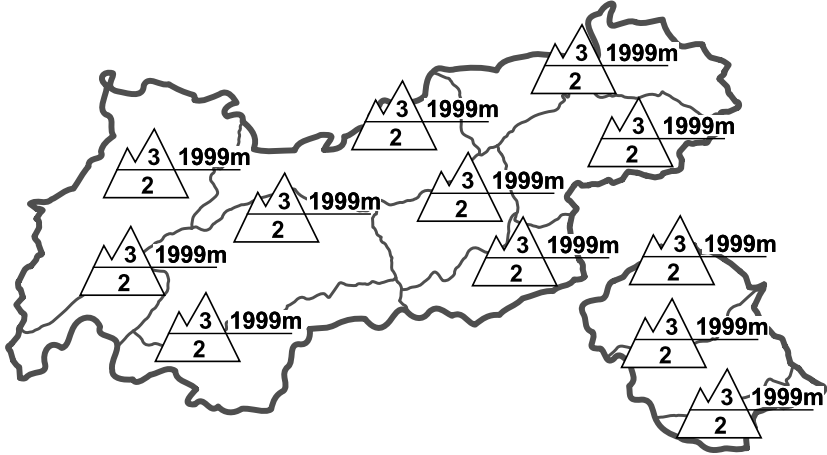






Regionale Lawinengefahrenstufen in alpinen Lagen vom 24.02.1996 07:30 GANZTÄGIG	WAS? Problem	WO? Gefahrenstellen
		<p>Allg. Stufe Tirol</p>  <p>Tendenz für morgen</p>  <p>gleichbleibend</p>

GEFAHRENMUSTER (GM):

Lagebericht vom Samstag, den 24. Februar 1996

BEURTEILUNG DER LAWINENGEFAHR

In nordwest- bis nordostgerichteten Steilhängen und Kammlagen muß der Tourengeser und Variantenfahrer unverändert eine örtlich erhebliche Schneebrettgefahr beachten. In den übrigen Gebieten besteht eine mäßige Lawinengefahr.

SCHNEEDECKENAUFBAU

Der Schneedeckenaufbau hat sich in den vergangenen Tagen unterschiedlich entwickelt. In Südhängen erfolgte wegen der Sonneneinstrahlung eine zunehmende Setzung und Verfestigung, schattseitig bleibt aufgrund der ausgeprägten Schwimmschneeunterlage eine erhöhte Störanfälligkeit.

ALPINWETTERBERICHT DER ZAMG-WETTERDIENSTSTELLE INNSBRUCK

Im Alpenraum hat sich der Hochdruckeinfluß durchgesetzt. Es herrscht schönes Winterwetter. Auf den Bergen weht mäßiger Nordwind. Temperatur in 2000m um -14 Grad, in 3000m um -20 Grad. Bis zum Abend Temperatur anstieg um etwa 6 Grad.

TENDENZ

-

-