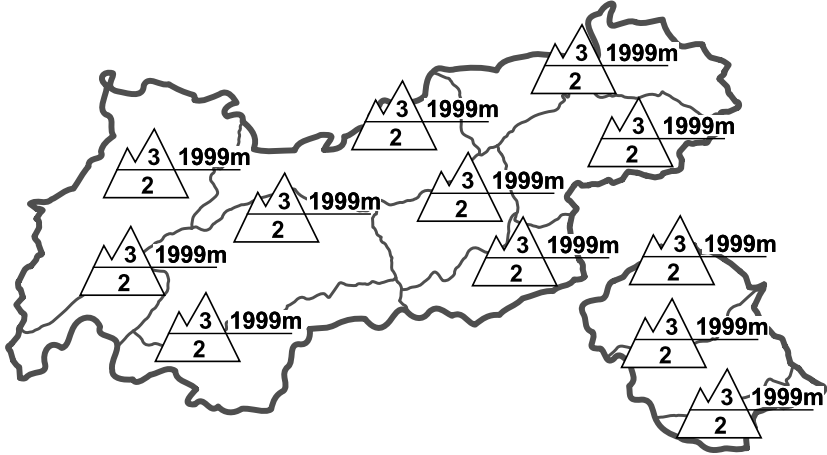






| Regionale Lawinengefahrenstufen in alpinen Lagen vom 27.02.1996 07:30 GANZTÄGIG | WAS? Problem | WO? Gefahrenstellen |
|---|-----------------|---|
|  | | <p>Allg. Stufe Tirol</p>  <p>Tendenz für morgen</p>  <p>fallend</p> |

GEFAHRENMUSTER (GM):

Lagebericht vom Dienstag, den 27. Februar 1996

BEURTEILUNG DER LAWINENGEFAHR

Die Lawinengefahr in den Tiroler Tourengebieten ist derzeit überwiegend als mäßig einzustufen. Nur in sehr steilen, vorzugsweise kammnahen Hängen ist noch eine erhebliche Schneebrettgefahr zu beachten. Auf Grund der kleinräumig wechselnden Verhältnisse ist es dabei oft schwierig, diese lokalen Gefahrenstellen zu erkennen.

SCHNEEDECKENAUFBAU

Der Schneedeckenaufbau ist auch kleinräumig sehr unterschiedlich; oft befinden sich neben gut gesetzten und verfestigten Stellen solche mit bindungsarmen und störanfälligen Schichten.

ALPINWETTERBERICHT DER ZAMG-WETTERDIENSTSTELLE INNSBRUCK

Im Alpenraum herrscht Hochdruckeinfluß. Daran ändert sich auch in den nächsten Tagen nichts. Bis auf dünne Schleierwolken ist es wolkenlos und sonnig. Bei schwachen Winden liegen die Temperaturen in 2000m zwischen -4 und 0 Grad, in 3000m zwischen -10 bis -6 Grad.

TENDENZ

-
-