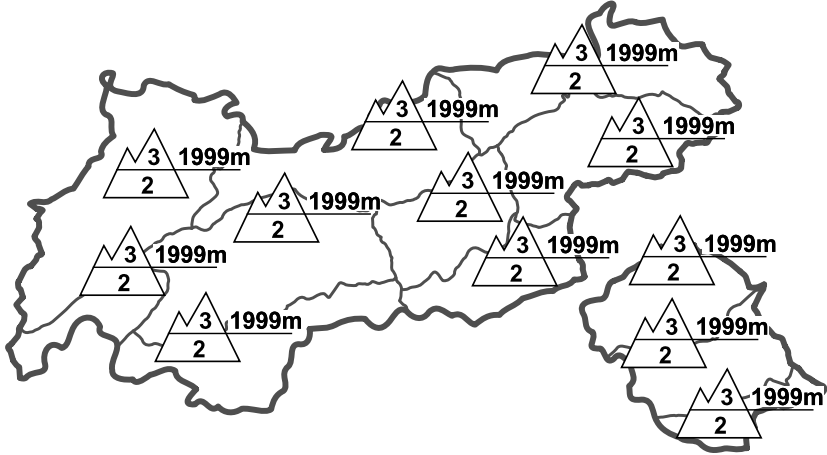






Regionale Lawinengefahrenstufen in alpinen Lagen vom 03.03.1996 07:30 GANZTÄGIG	WAS? Problem	WO? Gefahrenstellen
		<p>Allg. Stufe Tirol</p>  <p>Tendenz für morgen</p>  <p>gleichbleibend</p>

GEFAHRENMUSTER (GM):

Lagebericht vom Sonntag, den 3. März 1996

BEURTEILUNG DER LAWINENGEFAHR

In Tirols Tourengebieten muß allgemein mit einer mäßigen Lawinengefahr gerechnet werden. Die ausgedehnten Windverfrachtungen in den Kammlagen und der schlechtere Schneedeckenaufbau in schattseitigen Steilhängen bedeuten jedoch örtlich eine erhebliche Schneebrettgefahr.

SCHNEEDECKENAUFBAU

Sind zwar die Neuschneemengen der vergangenen 24 Stunden vernachlässigbar klein, so hat der stürmische Nordwind in den Gipfelbereichen neue Tribschneeablagerungen geschaffen. In den Nordhängen bleibt wegen der mächtigen Schwimmschneesicht eine erhöhte Störanfälligkeit.

ALPINWETTERBERICHT DER ZAMG-WETTERDIENSTSTELLE INNSBRUCK

Das Tief über Südosteuropa bewirkt in Nordtirol vereinzelte Schneeschauer. In Osttirol scheint die Sonne. Auf den Bergen weht lebhafter Wind aus nördlicher Richtung. Temperatur in 2000m um -16 Grad, in 3000m um -20 Grad.

TENDENZ

-

-