






Regionale Lawinengefahrenstufen in alpinen Lagen vom 28.03.1996 07:30 <b>GANZTÄGIG</b>	WAS? Problem	WO? Gefahrenstellen
		
	<b>Allg. Stufe Tirol</b> 	<b>Tendenz für morgen</b>  gleichbleibend

GEFAHRENMUSTER (GM):

## Lagebericht vom Donnerstag, den 28. März 1996

### BEURTEILUNG DER LAWINENGEFAHR

Die Lawinengefahr in den Tiroler Tourengeländen hat sich mit dem Temperaturrückgang etwas zurückgebildet und ist überwiegend als mäßig einzustufen.

Zu beachten sind noch einzelne labile Schneebretter, die sich vor allem in schattseitigen und kammnahen Steilhängen befinden.

### SCHNEEDECKENAUFBAU

In den vergangenen 24 Stunden gab es bis 10cm Neuschneezuwachs.

Der Temperaturrückgang um mehr als 10 Grad führte zu einer oberflächlichen Verfestigung der Schneedecke.

### ALPINWETTERBERICHT DER ZAMG-WETTERDIENSTSTELLE INNSBRUCK

Eine westliche bis nordwestliche Höhenströmung beeinflusst das Wetter in Tirol.

In ganz Tirol ist es heute sonnig, die Gipfel bleiben bis zum Abend frei. Der West- bis Nordwestwind weht nur mit schwacher bis mäßiger Stärke. Temperatur in 2000m -10 bis -6 Grad, in 3000m -15 bis -11 Grad.

### TENDENZ

-

-