






Regionale Lawinengefahrenstufen in alpinen Lagen vom 29.03.1996 07:30 <b>GANZTÄGIG</b>	WAS? Problem	WO? Gefahrenstellen
		
	<b>Allg. Stufe Tirol</b> 	<b>Tendenz für morgen</b>  gleichbleibend

GEFAHRENMUSTER (GM):

## Lagebericht vom Freitag, den 29. März 1996

### BEURTEILUNG DER LAWINENGEFAHR

In den Tiroler Tourengebieten herrschen überwiegend recht günstige Verhältnisse mit mäßiger Lawinengefahr. Einzelne labile Schneebretter befinden sich noch in sehr steilen, schattseitigen Hängen sowie in Kammnähe. Mit einer überlegten Routenwahl lassen sich diese Gefahrenstellen aber leicht vermeiden.

### SCHNEEDECKENAUFBAU

Die Schneedecke ist bis etwa 2500m Höhe feucht. Oberflächlich ist sie meist verharscht, darüber befinden sich einige cm trockener Neuschnee.

Hochalpin ist unverändert der schlechte Schneedeckenaufbau in Schattseiten zu beachten.

### ALPINWETTERBERICHT DER ZAMG-WETTERDIENSTSTELLE INNSBRUCK

Die kalte und feuchte Nordwestwetterlage wird auch übers Wochenende anhalten.

In den Nord- und Zentralalpen öfters Nebel und Schneeschauer. In Osttirol Wolkenfelder, dazwischen kommt die Sonne durch. Bei mäßigen Nordwestwinden liegen die Temperaturen in 2000m um -9 Grad, in 3000m um -15 Grad.

### TENDENZ

-

-