
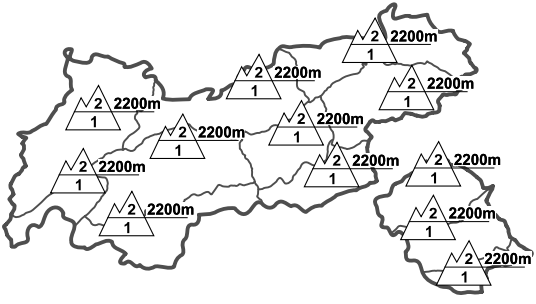






<b>Regionale Lawinengefahrenstufen</b> in alpinen Lagen vom 18.04.1996 07:30 <span style="float: right;">VORMITTAG</span>		<b>Regionale Lawinengefahrenstufen</b> in alpinen Lagen vom 18.04.1996 07:30 <span style="float: right;">NACHMITTAG</span>		<b>Tendenz</b> für morgen    gleichbleibend
				
<b>WAS? - Problem</b> <b>WO? - Gefahrenstellen</b>		<b>WAS? - Problem</b> <b>WO? - Gefahrenstellen</b>		<b>Allg. Stufe</b> Tirol 

GEFAHRENMUSTER (GM):

## Lagebericht vom Donnerstag, den 18. April 1996

### BEURTEILUNG DER LAWINENGEFAHR

Die Lawinengefahr in den Tiroler Tourengebieten ist überwiegend als gering einzustufen. Ab den Mittagsstunden ist dann vermehrt auf oberflächliche Naßschneerutsche zu achten, die Gefahr ist mäßig. In hochalpinen, schattseitigen Steilhängen ist noch eine mäßige Schneebrettgefahr zu beachten.

### SCHNEEDECKENAUFBAU

Die Schneedecke ist bis in mittlere Lagen oberflächlich meist gut verfestigt und verharst. Einige labile Zonen befinden sich noch in hochalpinen, schattseitigen Hangbereichen.

### ALPINWETTERBERICHT DER ZAMG-WETTERDIENSTSTELLE INNSBRUCK

Das Hochdruckwetter hält an. Eine schwache Störung über der Schweiz löst sich auf und beeinflusst unser Wetter nur mehr geringfügig.

In der Westhälfte Nordtirols teilweise wolkig, sonst recht sonnig. Die Berggipfel sind nur vereinzelt eingehüllt. In Osttirol heiter bis wolkenlos. Bei schwachen Winden liegen die Temperaturen in 2000m um +3 Grad, in 3000m um -5 Grad.

### TENDENZ

-

-