

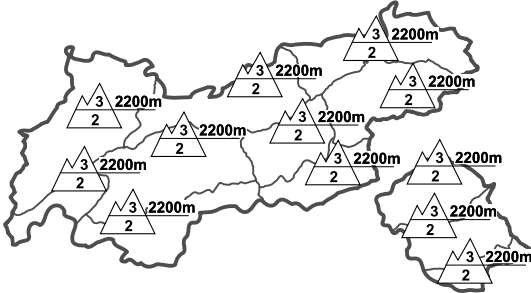





<b>Regionale Lawinengefahrenstufen</b> in alpinen Lagen vom 21.04.1996 07:30 <span style="float: right;">VORMITTAG</span>		<b>Regionale Lawinengefahrenstufen</b> in alpinen Lagen vom 21.04.1996 07:30 <span style="float: right;">NACHMITTAG</span>		<b>Tendenz</b> für morgen    gleichbleibend
				
<b>WAS?</b> - Problem	<b>WO?</b> - Gefahrenstellen	<b>WAS?</b> - Problem	<b>WO?</b> - Gefahrenstellen	<b>Allg. Stufe</b> Tirol 

GEFAHRENMUSTER (GM):

## Lagebericht vom Sonntag, den 21. April 1996

### BEURTEILUNG DER LAWINENGEFAHR

Vor allem sonnseitig herrschen derzeit günstige Tourenverhältnisse mit geringer Lawinengefahr. Tageszeitlich bedingt steigt aber ab den Mittagstunden die Gefahr durch Selbstauslösungen von Feuchtschneelawinen stark an.

Mehr Vorsicht erfordern noch sehr steile, schattseitige Hänge im hochalpinen Bereich. Hier muß unverändert mit störanfälligen Schneebrettern gerechnet werden.

### SCHNEEDECKENAUFBAU

Die Schneedecke ist sonnseitig oberflächlich gut verharscht und verfestigt. Schattseitig muß man unverändert den schlechten Schneedeckenaufbau beachten.

### ALPINWETTERBERICHT DER ZAMG-WETTERDIENSTSTELLE INNSBRUCK

Österreich steht unter Hochdruckeinfluß.

Es herrscht sonniges Wetter und sehr gute Fernsicht. Es weht ein mäßiger bis lebhafter Wind aus südlicher Richtung. Temperatur in 2000m um 7, in 3000m um 1 Grad.

### TENDENZ

-

-