






Regionale Lawinengefahrenstufen in alpinen Lagen vom 11.12.1996 07:30 <b>GANZTÄGIG</b>	WAS? Problem	WO? Gefahrenstellen
		
	<b>Allg. Stufe Tirol</b> 	<b>Tendenz für morgen</b>  gleichbleibend

GEFAHRENMUSTER (GM):

## Lagebericht vom Mittwoch, den 11. Dezember 1996

### BEURTEILUNG DER LAWINENGEFAHR

Die Lawinengefahr in den Tiroler Tourengebieten ist großteils mäßig.

Einzelne Gefahrenstellen befinden sich dabei in sehr steilen, schattseitigen Hängen, wo noch labile Schneebretter vorhanden sind.

Unterhalb von steilen Wiesenhängen ist zunehmend auf Feuchtschneerutsche zu achten.

### SCHNEEDECKENAUFBAU

Die Schneedecke ist bis auf vereinzelte, schattseitige Steilhänge in hochalpinen Bereichen gut verfestigt. In tiefen Lagen begünstigt die milde Witterung die Ausaperung.

### ALPINWETTERBERICHT DER ZAMG-WETTERDIENSTSTELLE INNSBRUCK

Tirol liegt an der Grenze zwischen trockener Luft im Norden und feuchter Luft im Süden.

Die Sicht auf den Bergen ist gut. Ein paar durchziehende Wolkenfelder stören kaum. In der Höhe weht immer noch leichter Wind aus südlichen Richtungen. Die Temperaturen in 2000m liegen zwischen 0 und +3 Grad, in 3000m um -5 Grad.

### TENDENZ

-

-