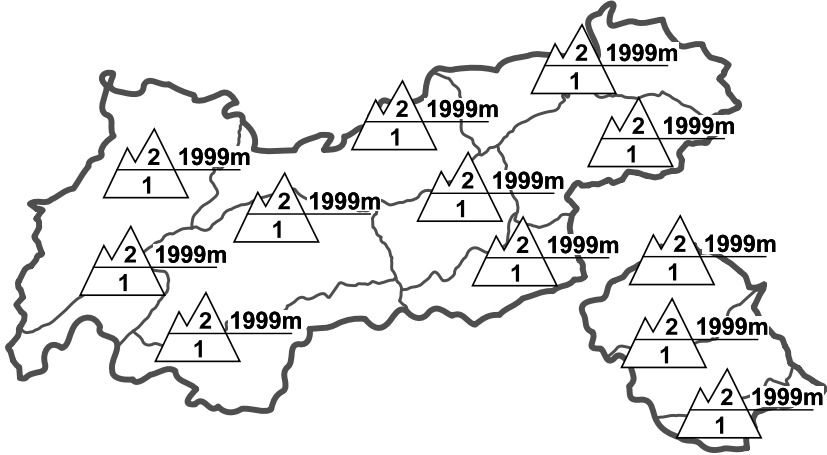






Regionale Lawinengefahrenstufen in alpinen Lagen vom 12.12.1996 07:30 GANZTÄGIG	WAS? Problem	WO? Gefahrenstellen
		<p>Allg. Stufe Tirol</p>  <p>Tendenz für morgen</p>  <p>gleichbleibend</p>

GEFAHRENMUSTER (GM):

Lagebericht vom Donnerstag, den 12. Dezember 1996

BEURTEILUNG DER LAWINENGEFAHR

Die Lawinengefahr in den Tiroler Tourengebieten ist als gering bis mäßig einzustufen. Einzelne Gefahrenstellen befinden sich unverändert in sehr steilen, schattseitigen Hängen. Sonnseitig ist auf vereinzelt Feuchtschneerutsche zu achten, die auf glatten Wiesenhängen auch bis zum Boden abgehen können.

SCHNEEDECKENAUFBAU

Die Schneedecke ist überwiegend gut gesetzt und verfestigt, wobei sich der nächtliche Temperaturrückgang günstig auswirkte. Nur in schattseitigen Steilhängen findet man vereinzelt störanfällige Zonen.

ALPINWETTERBERICHT DER ZAMG-WETTERDIENSTSTELLE INNSBRUCK

Über Osteuropa liegt ein flaches Hoch, es ist heute noch für Tirol wetterwirksam. Die Gipfel sind frei und die Fernsicht ausgezeichnet. Wolkenreste südlich des Alpenhauptkammes bilden sich zurück. Schwacher, auf Südwest drehender Wind. Die Temperaturen in 2000m liegen um +1 Grad, in 3000m um -6 Grad.

TENDENZ

-

-