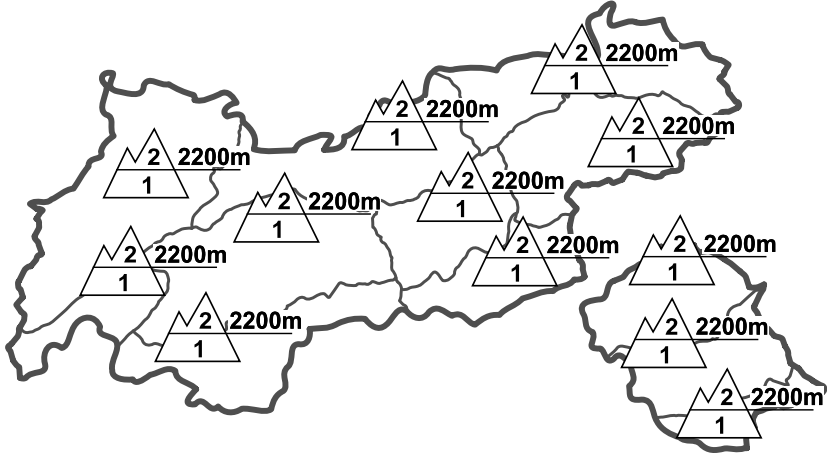






Regionale Lawinengefahrenstufen in alpinen Lagen vom 19.12.1996 07:30 GANZTÄGIG	WAS? Problem	WO? Gefahrenstellen
		<p>Allg. Stufe Tirol</p>  <p>Tendenz für morgen</p>  <p>gleichbleibend</p>

GEFAHRENMUSTER (GM):

Lagebericht vom Donnerstag, den 19. Dezember 1996

BEURTEILUNG DER LAWINENGEFAHR

Die Lawinengefahr in den Tiroler Tourengebieten ist unverändert gering bis mäßig.

Lokale Gefahrenstellen befinden sich in sehr steilen, schattseitigen Hängen, wo noch vereinzelt labile Schneebretter vorhanden sind.

Unter Berücksichtigung dieser Stellen herrschen aber weiterhin gute Tourenverhältnisse.

SCHNEEDECKENAUFBAU

Die Schneedecke ist großteils gut verfestigt und stabil.

Sonnseitig begünstigt die anhaltend milde Witterung die Ausaperung der Schneedecke.

ALPINWETTERBERICHT DER ZAMG-WETTERDIENSTSTELLE INNSBRUCK

Eine Störung nähert sich aus Westen. Sie überquert Tirol am Freitag.

Auf den Bergen herrschen gute Sichtverhältnisse, oft scheint die Sonne. Es weht mäßiger Westwind, in den Tiroler Föhngebieten kommt der Wind aus Süden. Die Temperaturen in 2000m liegen um +3 Grad, in 3000m um -3 Grad.

TENDENZ

-

-