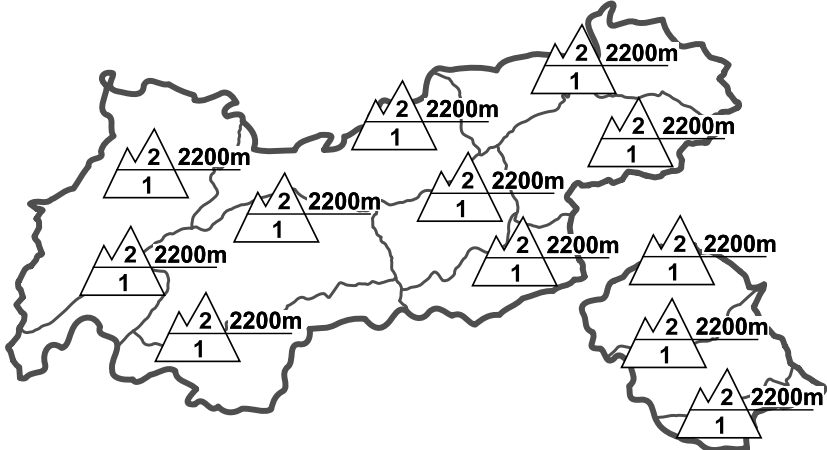






Regionale Lawinengefahrenstufen in alpinen Lagen vom 20.12.1996 07:30 GANZTÄGIG	WAS? Problem	WO? Gefahrenstellen
		
	Allg. Stufe Tirol 	Tendenz für morgen  gleichbleibend

GEFAHRENMUSTER (GM):

Lagebericht vom Freitag, den 20. Dezember 1996

BEURTEILUNG DER LAWINENGEFAHR

Die Lawinengefahr in den Tiroler Tourengebieten ist unverändert gering bis mäßig, es herrschen allgemein günstige Tourenverhältnisse.

Vereinzelte Gefahrenstellen befinden sich in schattseitigen, vor allem kammnahen Steilhängen, wo noch labile Triebsschneebretter vorhanden sind.

SCHNEEDECKENAUFBAU

Die Schneedecke ist aufgrund des Temperaturverlaufes gut verfestigt und stabil.

ALPINWETTERBERICHT DER ZAMG-WETTERDIENSTSTELLE INNSBRUCK

Tirol liegt in einer sehr feuchten Südwestströmung. Zunächst regnet es entlang des Alpenhauptkammes, im Laufe des Tages erfassen die Niederschläge auch Nordtirol. Die Schneefallgrenze liegt zwischen 1100 und 1400m. Auf den Bergen kann kräftiger Südwind für föhnige Aufhellungen sorgen. Temperatur in 2000m -1 Grad, in 3000m -5 Grad.

TENDENZ

-

-