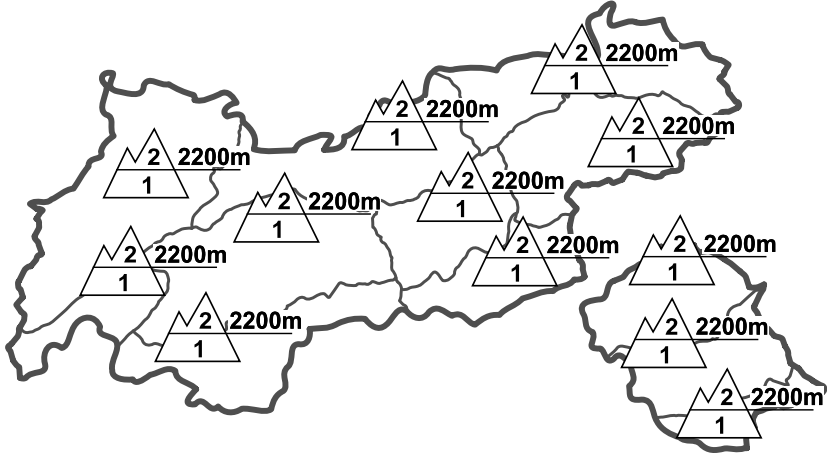






Regionale Lawinengefahrenstufen in alpinen Lagen vom 21.12.1996 07:30 GANZTÄGIG	WAS? Problem	WO? Gefahrenstellen
		<p>Allg. Stufe Tirol</p>  <p>Tendenz für morgen</p>  <p>gleichbleibend</p>

GEFAHRENMUSTER (GM):

Lagebericht vom Samstag, den 21. Dezember 1996

BEURTEILUNG DER LAWINENGEFAHR

In den Tiroler Skitourengebieten herrschen unverändert günstige Verhältnisse, die Lawinengefahr ist gering bis mäßig. Vereinzelt Gefahrenstellen befinden sich in schattseitigen, besonders kammnahen Steilhängen.

SCHNEEDECKENAUFBAU

Der Temperaturrückgang bewirkt eine zunehmende Verfestigung der Schneedecke. Der geringe Schneezuwachs hat keine negativen Auswirkungen auf die Stabilität.

ALPINWETTERBERICHT DER ZAMG-WETTERDIENSTSTELLE INNSBRUCK

Über den Tälern Tirols lagert eine Hochnebeldecke, die bis 1800m hinaufreicht. Außerhalb der Nebeldecke steht ein sonniger Tag bevor. Auf den Bergen weht schwacher bis mäßiger Westwind. Temperatur in 2000m -2, in 3000m -7 Grad.

TENDENZ

-

-