






Regionale Lawinengefahrenstufen in alpinen Lagen vom 23.12.1996 07:30 GANZTÄGIG	WAS? Problem	WO? Gefahrenstellen
		<p data-bbox="1050 591 1177 645">Allg. Stufe Tirol</p>  <p data-bbox="1321 591 1433 645">Tendenz für morgen</p>  <p data-bbox="1310 770 1445 792">gleichbleibend</p>

GEFAHRENMUSTER (GM):

Lagebericht vom Montag, den 23. Dezember 1996

BEURTEILUNG DER LAWINENGEFAHR

Oberhalb ca 2000m herrschen allgemein günstige Tourenverhältnisse. In tieferen Lagen bedeutet der durchweichte Schnee vor allem in steilen Wiesenhängen eine örtlich mäßige Lawinengefahr.

Auch in hochalpinen, schattseitigen, besonders kammnahen Steilhängen muß der Skifahrer vereinzelt labile Schneebretter beachten.

SCHNEEDECKENAUFBAU

Wegen des milden Wetters kommt es auch heute zu stärkerer Aufweichung der Schneedecke. In hochgelegenen Nordhängen bleibt eine örtliche Störanfälligkeit.

ALPINWETTERBERICHT DER ZAMG-WETTERDIENSTSTELLE INNSBRUCK

Tirol befindet sich weiterhin in einer feuchtmilden Westströmung. Entlang der Nordalpen und in Osttirol regnet es stellenweise, inneralpin ist es noch föhnig. Temperatur in 2000m um -1 Grad, in 3000m um -6 Grad. Im Hochgebirge bläst ein kräftiger Westwind, in Föhnstrichen aus Süd.

TENDENZ

-

-