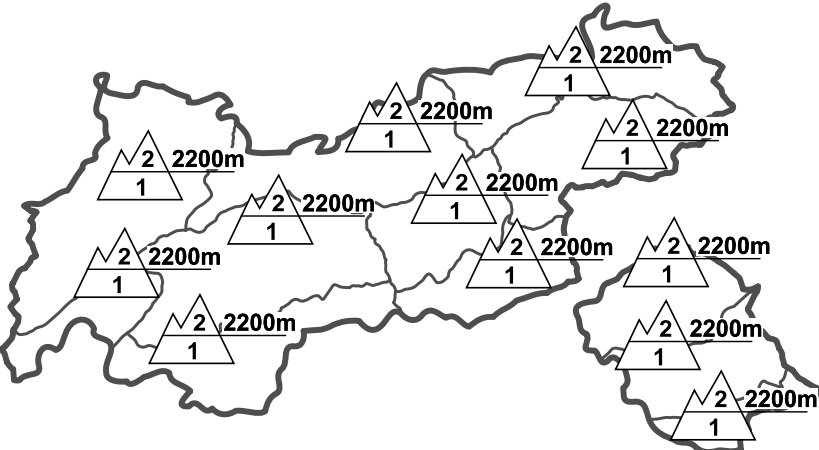






Regionale Lawinengefahrenstufen in alpinen Lagen vom 29.12.1996 07:30 GANZTÄGIG	WAS? Problem	WO? Gefahrenstellen
		<p>Allg. Stufe Tirol</p>  <p>Tendenz für morgen</p>  <p>gleichbleibend</p>

GEFAHRENMUSTER (GM):

Lagebericht vom Sonntag, den 29. Dezember 1996

BEURTEILUNG DER LAWINENGEFAHR

In Tirols Bergen herrschen allgemein sichere Tourenverhältnisse, die Lawinengefahr ist unverändert gering bis mäßig. Eine örtlich mäßige Schneebrettgefahr muß der Skifahrer jedoch in triebsschneegefüllten, besonders kammnahen Rinnen und Mulden beachten.

SCHNEEDECKENAUFBAU

Die Schneedecke ist bis ca 2200m sehr gut verfestigt. Oberhalb bildet sich zunehmend eine Schwimmschneesicht aus. Auch die Windeinfrachtungen in hochgelagerten Hängen sind störanfällig.

ALPINWETTERBERICHT DER ZAMG-WETTERDIENSTSTELLE INNSBRUCK

Tirol liegt am Südrand einer ausgedehnten Hochdruckzone. Nur in Osttirol ist es zum Teil stärkerer bewölkt. Auf den Bergen weht mäßiger Wind aus nördlicher Richtung. Temperatur in 2000m um -12 Grad, in 3000m um -16 Grad.

TENDENZ

-

-