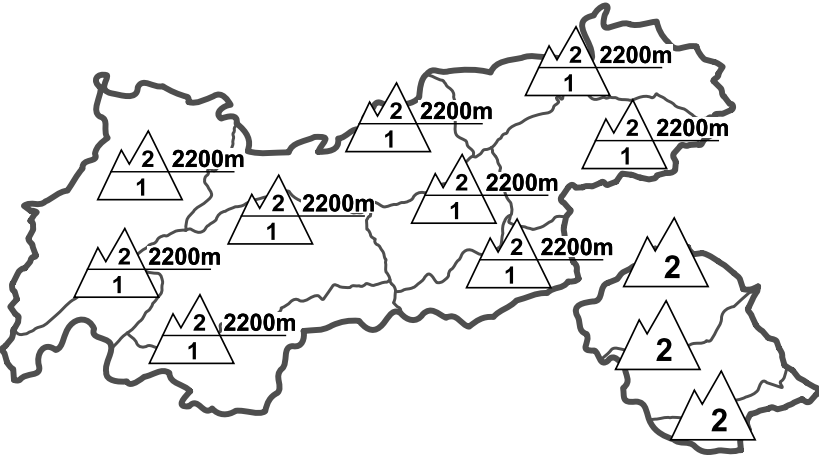






Regionale Lawinengefahrenstufen in alpinen Lagen vom 11.01.1997 07:30 GANZTÄGIG	WAS? Problem	WO? Gefahrenstellen
		
	Allg. Stufe Tirol 	Tendenz für morgen  gleichbleibend

GEFAHRENMUSTER (GM):

Lagebericht vom Samstag, den 11. Januar 1997

BEURTEILUNG DER LAWINENGEFAHR

Die Lawinengefahr in Tirol ist größtenteils gering bis mäßig.

Eine mäßige Schneebrettgefahr besteht unverändert in Osttirol sowie in hochalpinen Tourengebieten. Gefahrenstellen liegen dabei neben schattseitigen Steilhängen vor allem im kammnahen Gelände.

SCHNEEDECKENAUFBAU

Die Schneedecke ist überwiegend gut verfestigt und stabil.

Nur in hochalpinen Lagen müssen Tribschneeablagerungen auf bindungsarmen Schichten beachtet werden.

ALPINWETTERBERICHT DER ZAMG-WETTERDIENSTSTELLE INNSBRUCK

Tirol befindet sich am Südrand eines kräftigen Hochs über Mittel- und Osteuropa in einer Ostströmung.

Teilweise Hochnebel mit einer Obergrenze zwischen 1000 und 1300m. Auf den Bergen ist es sehr sonnig. Bei schwachen Winden aus Nordost bis Südost liegen die Temperaturen in 2000m um -5 Grad, in 3000m um -7 Grad.

TENDENZ

-

-