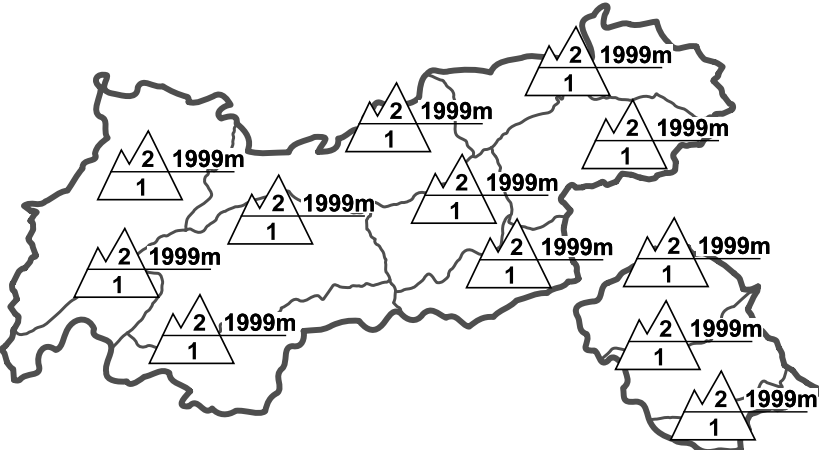






Regionale Lawinengefahrenstufen in alpinen Lagen vom 15.01.1997 07:30 <b>GANZTÄGIG</b>	WAS? Problem	WO? Gefahrenstellen
		<p><b>Allg. Stufe Tirol</b></p>  <p><b>Tendenz für morgen</b></p>  <p>gleichbleibend</p>

GEFAHRENMUSTER (GM):

## Lagebericht vom Mittwoch, den 15. Januar 1997

### BEURTEILUNG DER LAWINENGEFAHR

In Südhängen herrschen teilweise Firnverhältnisse. Allgemein ist in Tirols Bergen mit einer geringen bis mäßigen Lawinengefahr zu rechnen. In schattseitigen, vor allem kammnahen Steilhängen muß der Tourengeher eine zunehmende Störanfälligkeit beachten. Hier lagert Tribschnee auf bindungsarmen Schwimmschneesichten.

### SCHNEEDECKENAUFBAU

Mit dem milden Schönwetter setzt und verfestigt sich der Schnee in Südhängen. Es kommt teilweise zu Firnbildung. Schattseitig wird die Schwimmschneesicht immer mächtiger, der Tribschnee lagert hier auf störanfälligen Zwischenschichten.

### ALPINWETTERBERICHT DER ZAMG-WETTERDIENSTSTELLE INNSBRUCK

Ein starkes Hoch bestimmt weiterhin das Alpenwetter. Auf den Bergen ist es mild. In den Föhnzonen weht kräftiger Südwind. Temperatur in 2000m um +4 Grad, in 3000m um Null Grad.

### TENDENZ

-

-