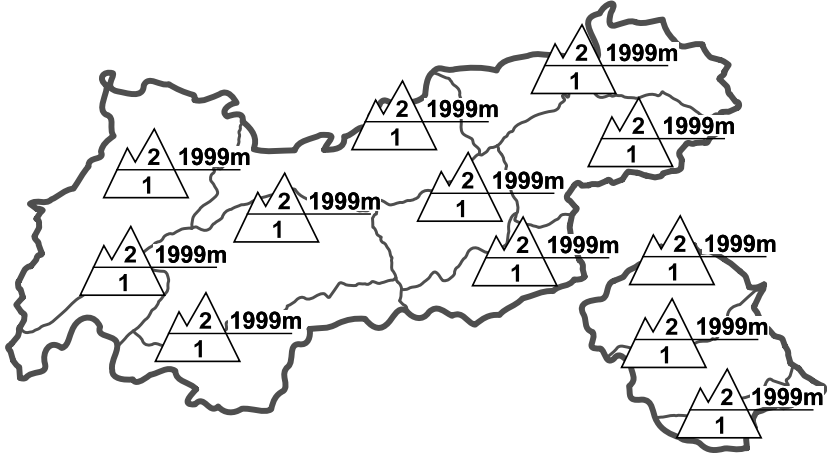






Regionale Lawinengefahrenstufen in alpinen Lagen vom 17.01.1997 07:30 <b>GANZTÄGIG</b>	WAS? Problem	WO? Gefahrenstellen
		<p><b>Allg. Stufe Tirol</b></p>  <p><b>Tendenz für morgen</b></p>  <p>gleichbleibend</p>

GEFAHRENMUSTER (GM):

## Lagebericht vom Freitag, den 17. Januar 1997

### BEURTEILUNG DER LAWINENGEFAHR

Der Tourengeher findet in Südhängen eine allgemein gut verfestigte Schneedecke und in mittleren Lagen Firnverhältnisse vor, die Lawinengefahr ist gering. In steilen Schattenhängen muß jedoch eine örtlich mäßige bis erhebliche Schneebrettgefahr berücksichtigt werden. Die Gefahrenstellen liegen vor allem in den Kambereichen.

### SCHNEEDECKENAUFBAU

In südgerichteten Hängen bildet sich in mittleren Lagen bereits Firn. Die Schneedecke ist hier allgemein gut verfestigt. In Schattenhängen wird die Schwimmschneesicht immer mächtiger. Örtlich liegt auch eine windgepreßte Tribschneesicht auf der störanfälligen Schneedecke.

### ALPINWETTERBERICHT DER ZAMG-WETTERDIENSTSTELLE INNSBRUCK

Das trockene und sonnige Hochdruckwetter hält heute an, in den typischen Föhngebieten und auf den 3000ern weht kräftiger Südost- bis Südwestwind. Temperatur in 2000m +2 bis +6 Grad, in 3000m um -3 Grad.

### TENDENZ

-

-