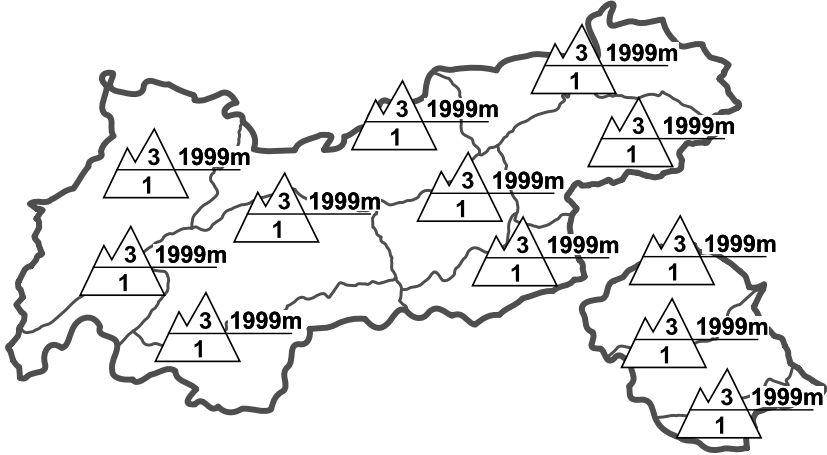






Regionale Lawinengefahrenstufen in alpinen Lagen vom 19.01.1997 07:30 GANZTÄGIG	WAS? Problem	WO? Gefahrenstellen
		<p>Allg. Stufe Tirol</p>  <p>Tendenz für morgen</p>  <p>gleichbleibend</p>

GEFAHRENMUSTER (GM):

Lagebericht vom Sonntag, den 19. Januar 1997

BEURTEILUNG DER LAWINENGEFAHR

Der Tourengescheher trifft heute noch allgemein günstige Verhältnisse vor. Die Lawinengefahr ist gering bis mäßig. In schattseitigen, vor allem kammnahen Steilhängen und Mulden ist jedoch eine örtlich mäßige bis erhebliche Schneebrettgefahr zu beachten. Die labilen Zwischenschichten werden teilweise von windgepreßten Schichten überlagert.

SCHNEEDECKENAUFBAU

Temperaturverlauf und Sonneneinstrahlung begünstigten eine weitere Verfestigung der Schneedecke in Südhängen. In Schattenhängen hat sich jedoch eine mächtige Schwimmschneeschicht gebildet. Die Störanfälligkeit wird durch unterschiedlich starke Tribschneeablagerungen verstärkt.

ALPINWETTERBERICHT DER ZAMG-WETTERDIENSTSTELLE INNSBRUCK

An der Vorderseite eines Tiefs bei den Britischen Inseln strömt aus Südwesten milde feuchte Luft in Tirol ein. In der kommenden Nacht wird sich der in Südtirol einsetzende Niederschlag auf ganz Tirol ausdehnen. Auf den Bergen weht mäßiger bis starker Südwestwind. Temperatur in 2000m -2 Grad, in 3000m -6 Grad.

TENDENZ

-
-