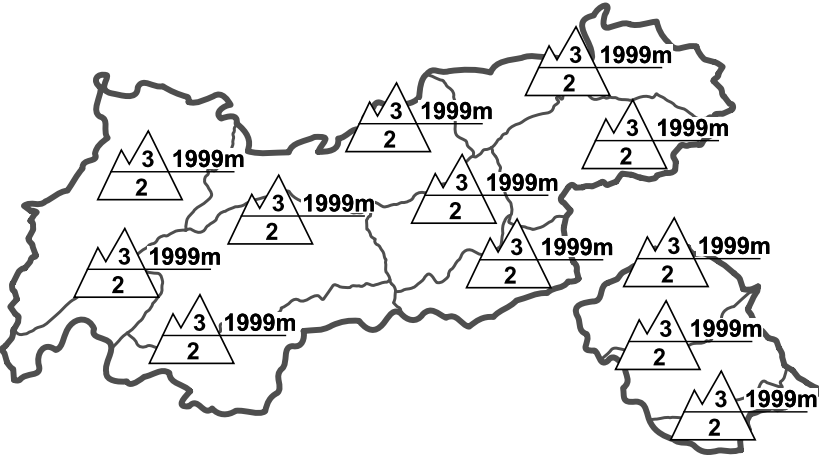






Regionale Lawinengefahrenstufen in alpinen Lagen vom 21.01.1997 07:30 GANZTÄGIG	WAS? Problem	WO? Gefahrenstellen
		<p>Allg. Stufe Tirol</p>  <p>Tendenz für morgen</p>  <p>gleichbleibend</p>

GEFAHRENMUSTER (GM):

Lagebericht vom Dienstag, den 21. Januar 1997

BEURTEILUNG DER LAWINENGEFAHR

Der Tourengesher muß überwiegend eine mäßige Schneebrettgefahr beachten. In nordgerichteten, besonders kammnahen Steilhängen und Mulden besteht jedoch wegen des ungünstigen Schneedeckenaufbaus eine örtlich erhebliche Schneebrettgefahr.

SCHNEEDECKENAUFBAU

Auf Tirols Bergen hat es in den vergangenen 24 Stunden bis 10cm geschneit. Während sich dieser Zuwachs auf die Störanfälligkeit der Schneedecke in Südhängen kaum auswirkt, nimmt die Labilität in schattseitigen Steilhängen zu. Der Grund liegt in den bindungsarmen Zwischenschichten.

ALPINWETTERBERICHT DER ZAMG-WETTERDIENSTSTELLE INNSBRUCK

Heute setzt sich wieder Hochdruckeinfluß durch. Am Morgen gibt es noch leichten Regen, im Tagesverlauf wird es besser. Auf den Bergen frischt Südwind auf, Temperatur in 2000m bis -1 Grad, in 3000m bis -4 Grad.

TENDENZ

-

-