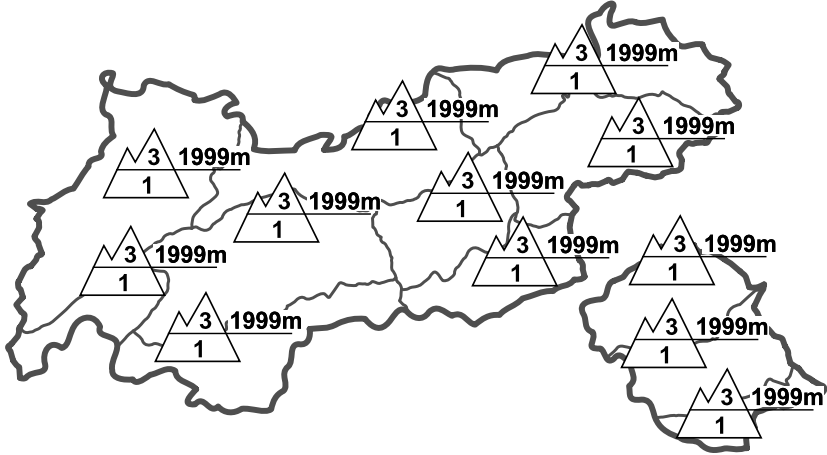






Regionale Lawinengefahrenstufen in alpinen Lagen vom 23.01.1997 07:30 GANZTÄGIG	WAS? Problem	WO? Gefahrenstellen
		<p>Allg. Stufe Tirol</p>  <p>Tendenz für morgen</p>  <p>gleichbleibend</p>

GEFAHRENMUSTER (GM):

Lagebericht vom Donnerstag, den 23. Januar 1997

BEURTEILUNG DER LAWINENGEFAHR

Trotz der Aufweichung der Schneedecke in tieferen Lagen bleibt die Lawinengefahr in Tirols Bergen allgemein gering bis mäßig.

In steilen, besonders kammnahen Steilhängen muß der Tourengänger weiterhin eine örtlich mäßige bis erhebliche Schneebrettgefahr beachten. In diesen Hängen werden störanfällige Zwischenschichten von unterschiedlich mächtigem Triebsschnee überlagert.

SCHNEEDECKENAUFBAU

Die Schneedecke ist sonenseitig gut verfestigt, unterhalb von 2000m wird sie wegen des warmen Wetters immer dünner. Nordseitig bleibt der Schneedeckenaufbau aufgrund der labilen Zwischenschichten bindingsarm.

ALPINWETTERBERICHT DER ZAMG-WETTERDIENSTSTELLE INNSBRUCK

Über den Alpen hält die föhnige Südströmung an, hohe Wolkenfelder ziehen durch. Es wird zeitweise sonnig. Auf den Bergen weht mäßiger bis starker Südwind. Temperatur in 2000m um +5 Grad, in 3000m um Null Grad.

TENDENZ

-

-