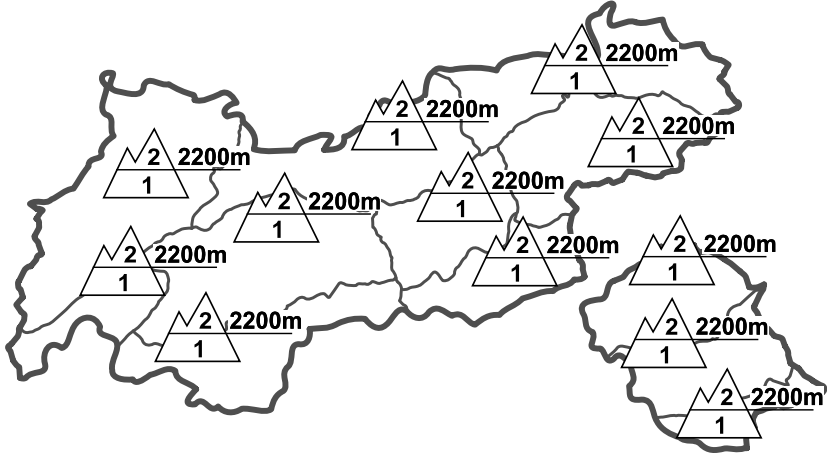






WAS? Problem	WO? Gefahrenstellen
<p><b>Regionale Lawinengefahrenstufen</b> in alpinen Lagen vom 03.02.1997 07:30 <b>GANZTÄGIG</b></p> 	
<p><b>Allg. Stufe Tirol</b></p> 	<p><b>Tendenz für morgen</b></p>  <p>gleichbleibend</p>

GEFAHRENMUSTER (GM):

## Lagebericht vom Montag, den 3. Februar 1997

### BEURTEILUNG DER LAWINENGEFAHR

In Tirols Bergen herrscht eine überwiegend geringe Lawinengefahr.

In hochalpinen Bereichen muß der Tourengeher wegen der Tribschneeablagerungen eine örtlich mäßige Schneebrettgefahr beachten. Die Gefahrenstellen liegen besonders in kammnahen Steilhängen.

### SCHNEEDECKENAUFBAU

In Schattenhängen führt die aufbauende Umwandlung zu einem sehr lockeren Schneeverbund. Darüber lagern vereinzelt windgepreßte Schichten.

Sonnseitig bestehen Firnverhältnisse.

### ALPINWETTERBERICHT DER ZAMG-WETTERDIENSTSTELLE INNSBRUCK

Ein Wolkenband nähert sich aus Westen, Niederschläge sind jedoch heute nicht zu erwarten. Am Vormittag ist es noch sonnig. Vor allem am nördlichen Alpenrand kommt Westwind auf. Temperatur in 2000m um -4 Grad, in 3000m um -10 Grad.

### TENDENZ

-

-