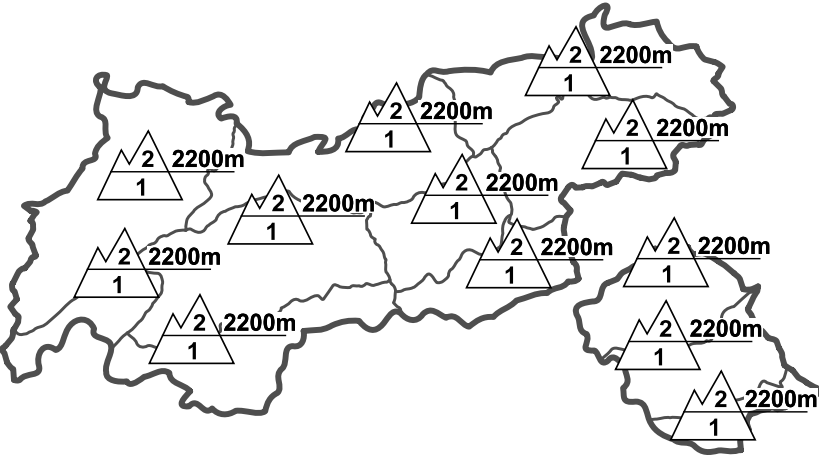






Regionale Lawinengefahrenstufen in alpinen Lagen vom 04.02.1997 07:30 <b>GANZTÄGIG</b>	WAS? Problem	WO? Gefahrenstellen
		<p><b>Allg. Stufe Tirol</b></p>  <p><b>Tendenz für morgen</b></p>  <p>gleichbleibend</p>

GEFAHRENMUSTER (GM):

## Lagebericht vom Dienstag, den 4. Februar 1997

### BEURTEILUNG DER LAWINENGEFAHR

In Tirols Bergen ist die Lawinengefahr überwiegend als gering einzustufen. Schattseitig bedeutet jedoch der umgewandelte Schnee, verbunden mit windgepreßten Schichten eine örtlich mäßige Schneebrettgefahr. Die Gefahrenstellen befinden sich vor allem in hochalpinen Kammbereichen.

### SCHNEEDECKENAUFBAU

Wegen der Schneenumwandlung besteht in Schattenhängen ein lockerer Schneedeckenaufbau. Sonnseitig hat sich eine Firndecke gebildet.

### ALPINWETTERBERICHT DER ZAMG-WETTERDIENSTSTELLE INNSBRUCK

Hochdruckeinfluß ist heute wetterbestimmend, in ganz Tirol ist es sonnig. Auf den höheren Bergen weht kräftiger Nordwestwind. Temperatur in 2000m -6 bis -2Grad, in 3000m -13 bis -7 Grad.

### TENDENZ

-

-