






Regionale Lawinengefahrenstufen in alpinen Lagen vom 21.02.1997 07:30 GANZTÄGIG	WAS? Problem	WO? Gefahrenstellen
		<p>Allg. Stufe Tirol</p>  <p>Tendenz für morgen</p>  <p>gleichbleibend</p>

GEFAHRENMUSTER (GM):

Lagebericht vom Freitag, den 21. Februar 1997

BEURTEILUNG DER LAWINENGEFAHR

Der Tourengänger und Variantenfahrer muß in den kammnahen Steilhängen, Rinnen und Mulden unverändert eine erhebliche Schneebrettgefahr beachten. Besonders nordseitig besteht zwischen den Windverfrachtungen und der Altschneedecke eine schlechte Verbindung.

Im mittleren und südlichen Osttirol herrschen allgemein günstigere Verhältnisse, die Lawinengefahr ist als mäßig einzustufen.

SCHNEEDECKENAUFBAU

Während sich sonenseitig die Schneedecke zunehmend setzt, bleibt in Schattenhängen wegen der nur oberflächlich verfestigten Tribschneeablagerungen eine erhöhte Störanfälligkeit.

ALPINWETTERBERICHT DER ZAMG-WETTERDIENSTSTELLE INNSBRUCK

Ein Azorenhoch sorgt heute für Sonnenschein, in Nordtirol erscheinen fallweise Wolkenfelder. Der schneeverfrachtende Nordwestwind fällt vor allem entlang des Alpennordrandes noch kräftig aus. Temperatur in 2000m -4 bis -2 Grad, in 3000m -10 bis -6 Grad.

TENDENZ

-
-