






Regionale Lawinengefahrenstufen in alpinen Lagen vom 22.02.1997 07:30 GANZTÄGIG	WAS? Problem	WO? Gefahrenstellen
		
	Allg. Stufe Tirol 	Tendenz für morgen  gleichbleibend

GEFAHRENMUSTER (GM):

Lagebericht vom Samstag, den 22. Februar 1997

BEURTEILUNG DER LAWINENGEFAHR

Der Tourengänger und Variantenfahrer muß in Tirols Bergen unverändert eine allgemein erhebliche Schneebrettgefahr beachten. In den vergangenen Tagen sind besonders durch die mächtigen Tribschneeablagerungen teils kritische Lawinensituationen entstanden. Ein Skifahrer oder Snowboarder kann bereits ein Schneebrett auslösen. Die Gefahrenstellen liegen vor allem in kammnahen Steilhängen und eingewehten Rinnen und Mulden.

SCHNEEDECKENAUFBAU

Aufgrund des Temperaturverlaufes und der Sonneneinstrahlung hat sich der Neuschnee gesetzt und oberflächlich verfestigt. Es besteht zur Altschneedecke jedoch nur eine ungenügende Bindung. Dadurch entstehen besonders in Steilhängen große Scherspannungen.

ALPINWETTERBERICHT DER ZAMG-WETTERDIENSTSTELLE INNSBRUCK

Ein schöner Wintertag steht uns heute bevor. Bei nachlassendem Nordwestwind liegen die Temperaturen in 2000m bei Null Grad, in 3000m bei -9 bis -5 Grad.

TENDENZ

-

-