






Regionale Lawinengefahrenstufen in alpinen Lagen vom 23.02.1997 07:30 <b>GANZTÄGIG</b>	WAS? Problem	WO? Gefahrenstellen
		<p><b>Allg. Stufe Tirol</b></p>  <p><b>Tendenz für morgen</b></p>  <p>gleichbleibend</p>

GEFAHRENMUSTER (GM):

## Lagebericht vom Sonntag, den 23. Februar 1997

### BEURTEILUNG DER LAWINENGEFAHR

Der Tourengänger und Variantenfahrer muß in Nordtirols Bergen weiterhin eine örtlich erhebliche Schneebrettgefahr beachten. Wegen der ausgedehnten Windverfrachtungen befinden sich die Gefahrenstellen vorwiegend in eingewehten, kammnahen Rinnen und Mulden sowie schattseitigen Steilhängen. Im Süden Osttirols hat sich die Lawinensituation wieder etwas beruhigt, dort muß noch mit einer allgemein mäßigen Lawinengefahr gerechnet werden.

### SCHNEEDECKENAUFBAU

Sonneneinstrahlung und Temperaturverlauf bewirken eine zunehmende Setzung und Verfestigung der Schneedecke. Die teils mächtigen Tribschneeablagerungen sind jedoch mit der Altschneedecke ungenügend verbunden. Dadurch bleibt vor allem in Nordhängen eine erhöhte Störanfälligkeit

### ALPINWETTERBERICHT DER ZAMG-WETTERDIENSTSTELLE INNSBRUCK

Sonnig und zunehmend föhnig bei Frühlingstemperaturen kennzeichnen das heutige Wettergeschehen. Auf höheren Gipfeln bläst bereits starker Südwestwind. Temperatur in 2000m +1 bis +4 Grad, in 3000m -3 bis -1 Grad.

### TENDENZ

-  
-