






Regionale Lawinengefahrenstufen in alpinen Lagen vom 24.02.1997 07:30 <b>GANZTÄGIG</b>	WAS? Problem	WO? Gefahrenstellen
		<p><b>Allg. Stufe Tirol</b></p>  <p><b>Tendenz für morgen</b></p>  <p>gleichbleibend</p>

GEFAHRENMUSTER (GM):

## Lagebericht vom Montag, den 24. Februar 1997

### BEURTEILUNG DER LAWINENGEFAHR

Der Tourengänger und Variantenfahrer muß in schattseitigen Steilhängen sowie eingewehten, kammnahen Rinnen und Mulden weiterhin eine erhebliche Schneebrettgefahr beachten.

In Südhängen und allgemein im mittleren und südlichen Osttirol ist die Lawinengefahr als mäßig einzustufen.

### SCHNEEDECKENAUFBAU

Durch den günstigen Wetterverlauf der vergangenen Tage hat vor allem sonnseitig die Schneedecke wieder gut gesetzt und verfestigt. In den stark eingewehten Osthängen, sowie in den Nordhängen sind die teils mächtigen Tribschneeablagerungen mit der Altschneedecke nur ungenügend verbunden.

### ALPINWETTERBERICHT DER ZAMG-WETTERDIENSTSTELLE INNSBRUCK

Von Westen her ziehen heute hohe und mittelhohe Wolkenfelder, wobei es immer wieder zu föhnigen Auflockerungen mit Sonne kommt. Auf den Bergen wird der Südwest- bis Westwind immer stärker. Temperatur in 2000m nahe Null Grad, in 3000m um -5 Grad.

### TENDENZ

-

-