






Regionale Lawinengefahrenstufen in alpinen Lagen vom 27.02.1997 07:30 <b>GANZTÄGIG</b>	WAS? Problem	WO? Gefahrenstellen
		<p><b>Allg. Stufe Tirol</b></p>  <p><b>Tendenz für morgen</b></p>  <p>gleichbleibend</p>

GEFAHRENMUSTER (GM):

## Lagebericht vom Donnerstag, den 27. Februar 1997

### BEURTEILUNG DER LAWINENGEFAHR

Der Tourengänger und Variantenfahrer muß in den neuschneereichen Landesteilen eine große Lawinengefahr beachten. Neben der stark durchweichten Altschneedecke in mittleren Lagen stellen die ausgedehnten neuen, besonders kammnahen Windverfrachtungen die größten Gefahrenstellen dar.

Auch im übrigen Nordtirol bedeuten die Triebsschneeablagerungen und der allgemein labile Schneedeckenaufbau in Schattenhängen eine erhebliche Schneebrettgefahr.

### SCHNEEDECKENAUFBAU

In den vergangenen 24 Stunden hat es im Bereich Silvretta-Arlberg-Alpennordrand sowie in Teilen der nördlichen Ötztaler und Stubai Alpen 20-35 cm geschneit. In den übrigen Gebieten Nordtirols und entlang der Osttiroler Tauern fiel der Schneezuwachs mit 5-15cm etwas geringer aus. Hat es vorerst bis ca 1800m hinauf geregnet, so wurde in der Folge der aufgeweichte Altschnee von einem teils stark verfrachteten Neuschneepaket überlagert.

### ALPINWETTERBERICHT DER ZAMG-WETTERDIENSTSTELLE INNSBRUCK

Bei einer starken Nordwestströmung kommt es heute an der Alpennordseite verbreitet zu Schneefällen. In Osttirol reißt der Nordföhn die Wolken wieder auf. Auf den Bergen weht stürmischer Nordwestwind. Temperatur in 2000m um -8 Grad, in 3000m um -14 Grad.

### TENDENZ

-

-