






Regionale Lawinengefahrenstufen in alpinen Lagen vom 02.03.1997 07:30 GANZTÄGIG	WAS? Problem	WO? Gefahrenstellen
		
	Allg. Stufe Tirol 	Tendenz für morgen  gleichbleibend

GEFAHRENMUSTER (GM):

Lagebericht vom Sonntag, den 2. März 1997

BEURTEILUNG DER LAWINENGEFAHR

Der Tourengänger und Variantenfahrer muß in Nordtirols Bergen besonders in nord- und ostgerichteten Steilhängen eine erhebliche Schneebrettgefahr berücksichtigen. Auch die kammnahen eingewehten Rinnen und Mulden sind bei der Routenwahl zu beachten.

Ab den späten Vormittagsstunden ist auch mit vereinzelt Naßschneelawinen aus besonnten Steilhängen zu rechnen.

SCHNEEDECKENAUFBAU

Südseitig hat sich die Schneedecke besser verfestigt, auf Gletschern ist allgemein ein sicherer Schneedeckenaufbau anzutreffen.

Hohe Labilität weist die Schneedecke in Nord- und Osthängen auf. Hier verursachen die schlechte Bindung des Neuschnees zur Altschneedecke bzw lockere Zwischenschichten die große Störanfälligkeit.

ALPINWETTERBERICHT DER ZAMG-WETTERDIENSTSTELLE INNSBRUCK

Heute ist es sonnig und sehr mild. Auf den Bergen weht ein schwacher Westwind. Temperatur in 2000m um +4 Grad, in 3000m um -1 Grad.

TENDENZ

-

-