
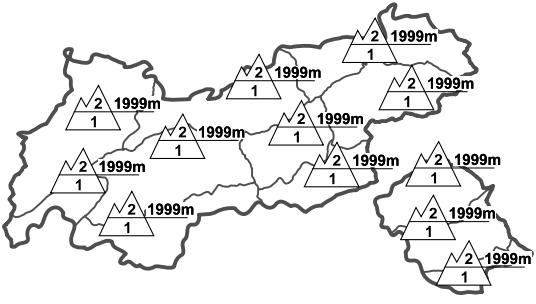






<b>Regionale Lawinengefahrenstufen</b> in alpinen Lagen vom 12.03.1997 07:30 <span style="float: right;">VORMITTAG</span>		<b>Regionale Lawinengefahrenstufen</b> in alpinen Lagen vom 12.03.1997 07:30 <span style="float: right;">NACHMITTAG</span>		<b>Tendenz für morgen</b>  gleichbleibend
				
<b>WAS? - Problem</b> <b>WO? - Gefahrenstellen</b>		<b>WAS? - Problem</b> <b>WO? - Gefahrenstellen</b>		<b>Allg. Stufe Tirol</b> 

GEFAHRENMUSTER (GM):

## Lagebericht vom Mittwoch, den 12. März 1997

### BEURTEILUNG DER LAWINENGEFAHR

In den Vormittagsstunden herrschen überwiegend günstige Verhältnisse. Ab den Mittagsstunden ist jedoch bis ca 2300m hinauf vermehrt mit Naßschneelawinen zu rechnen, die auch bis zum Boden abbrechen können. Neben diesen Gefahren bedeutet auch der störanfällige Schneedeckenaufbau in nordgerichteten, besonders kammnahen Steilhängen eine mäßige Lawinen- bzw Schneebrettgefahr.

### SCHNEEDECKENAUFBAU

Mit den frühlingshaft milden Temperaturen hat sich die Schneedecke weiter gesetzt, aber auch zunehmend durchfeuchtet. Diese wird mit der Sonneneinstrahlung wieder stark aufgeweicht. Nordseitig besteht wegen der labilen Zwischenschichten unverändert eine höhere Störanfälligkeit.

### ALPINWETTERBERICHT DER ZAMG-WETTERDIENSTSTELLE INNSBRUCK

Das Hoch bleibt heute wetterbestimmend. Es ist vielfach wolkenlos. Die Temperatur liegt in 2000m bei +3 bis +6 Grad, in 3000m nahe Null Grad. Der Wind weht schwach aus West bis Nordwest.

### TENDENZ

-  
-