
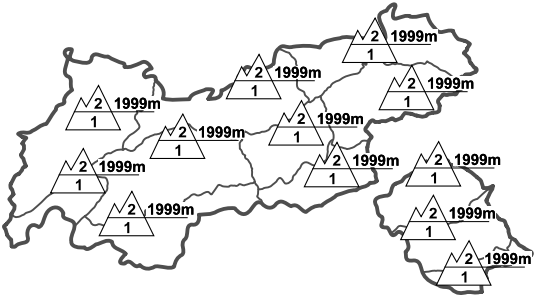






Regionale Lawinengefahrenstufen in alpinen Lagen vom 14.03.1997 07:30 VORMITTAG		Regionale Lawinengefahrenstufen in alpinen Lagen vom 14.03.1997 07:30 NACHMITTAG		Tendenz für morgen  gleichbleibend
				
WAS? - Problem WO? - Gefahrenstellen		WAS? - Problem WO? - Gefahrenstellen		Allg. Stufe Tirol 

GEFAHRENMUSTER (GM):

Lagebericht vom Freitag, den 14. März 1997

BEURTEILUNG DER LAWINENGEFAHR

Der Tourengänger und Variantenfahrer kann in Tirols Bergen in den Vormittagsstunden mit allgemein günstigen und sicheren Verhältnissen rechnen. In nordgerichteten, nicht vergletscherten Steilhängen besteht jedoch wegen des störanfälligen Schneedeckenaufbaus eine mäßige Schneebrettgefahr. Im Tagesverlauf wird auch die Harschdecke in den südgerichteten Steilhängen wieder auffirmen, bei stärkerer Durchweichung kommt es zu vereinzelt Naßschneelawinen.

SCHNEEDECKENAUFBAU

Aufgrund des Temperaturverlaufs der vergangenen Tage hat sich eine tragfähige Harschdecke entwickelt. In den Schattenhängen bleiben die labilen Zwischenschichten störanfällig.

ALPINWETTERBERICHT DER ZAMG-WETTERDIENSTSTELLE INNSBRUCK

Eine Störung liegt über den Beneluxstaaten sie beendet in der kommenden Nacht endgültig die Hochdruckphase. Heute ist es noch bis in den Nachmittag hinein sonnig, in der Nacht beginnt es in Nordtirol zu regnen. Auf den Bergen weht mäßiger Nordwestwind. Temperatur in 2000m um 0 Grad, in 3000m um -6 Grad.

TENDENZ

-
-