






Regionale Lawinengefahrenstufen in alpinen Lagen vom 16.03.1997 07:30 GANZTÄGIG	WAS? Problem	WO? Gefahrenstellen
		
	Allg. Stufe Tirol 	Tendenz für morgen  gleichbleibend

GEFAHRENMUSTER (GM):

Lagebericht vom Sonntag, den 16. März 1997

BEURTEILUNG DER LAWINENGEFAHR

Der Tourengänger und Variantenfahrer kann in Tirols Bergen derzeit mit allgemein sicheren Verhältnissen rechnen. Eine örtlich mäßige Schneebrettgefahr bedeutet jedoch der labile Schneedeckenaufbau in nicht vergletscherten, nordgerichteten Steilhängen. Auch kammnahe, neue Tribschneeablagerungen sind in die Beurteilung einzubeziehen. Da es bis ca 1500m hinauf regnet, muß auch die zunehmende Durchweichung der Schneedecke in tiefen Lagen beachtet werden.

SCHNEEDECKENAUFBAU

In Nordtirol hat es oberhalb von ca 1700m erneut bis 10cm geschneit. Die in höheren Lagen gut verfestigte Schneedecke wird dadurch kaum mehrbelastet. In den Schattenhängen bleibt der Schneedeckenaufbau wegen der labilen Zwischenschichten störanfällig.

ALPINWETTERBERICHT DER ZAMG-WETTERDIENSTSTELLE INNSBRUCK

Sehr feuchte aber mäßig kalte Luft strömt heute nach Tirol. In Nordtirol kommt es zeitweise zu Niederschlägen, die Schneefallgrenze liegt bei 1300-1500m. Auf den Bergen weht stürmisch auffrischender Nordwestwind. Temperatur in 2000m um -1 Grad, in 3000m um -6 Grad.

TENDENZ

-
-