






Regionale Lawinengefahrenstufen in alpinen Lagen vom 18.03.1997 07:30 GANZTÄGIG	WAS? Problem	WO? Gefahrenstellen
		
	Allg. Stufe Tirol 	Tendenz für morgen  ansteigend

GEFAHRENMUSTER (GM):

Lagebericht vom Dienstag, den 18. März 1997

BEURTEILUNG DER LAWINENGEFAHR

Die Lawinengefahr in den Tiroler Tourengebieten ist großteils als mäßig einzustufen. Gefahrenstellen bilden dabei vor allem sehr steile, nordwest- bis nordostexponierte Hänge. Hier sind noch immer einzelne labile Schneebretter vorhanden.

SCHNEEDECKENAUFBAU

In den vergangenen 24 Stunden gab es entlang des Alpenhauptkammes sowie in den Nordalpen 10 bis 15cm, im Zillertal bis 25 cm Neuschneezuwachs. Die Schneedecke ist überwiegend gut gesetzt und verfestigt. Schattseitig sind unverändert einzelne labile und damit störanfällige Zwischenschichten zu beachten.

ALPINWETTERBERICHT DER ZAMG-WETTERDIENSTSTELLE INNSBRUCK

Kurzer Zwischenhocheinfluß, aus Westen kommt vorübergehend etwas trockenere Luft zu den Ostalpen. Einzelne Gipfel vom Karwendel bis zu den Tauern Osttirols stecken noch kurz in Nebel. Ansonsten sind die Berge meist frei. Bei mäßigen Westwinden liegen die Temperaturen in 2000m um -1 Grad, in 3000m um -5 Grad.

TENDENZ

-
-