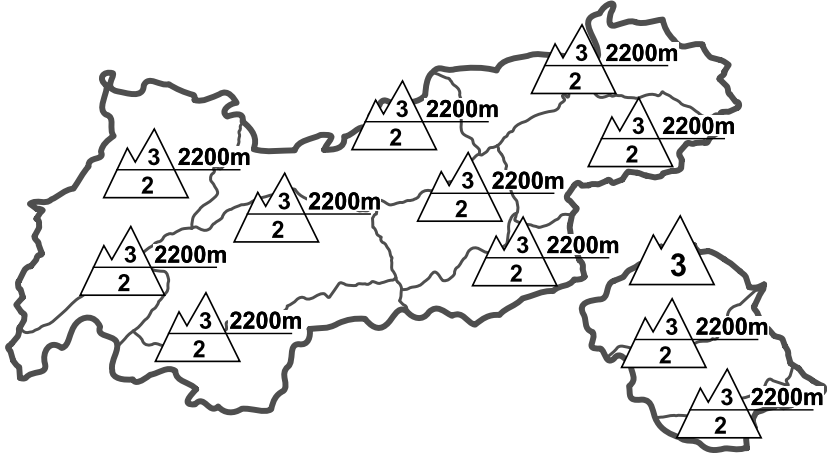






Regionale Lawinengefahrenstufen in alpinen Lagen vom 21.03.1997 07:30 <b>GANZTÄGIG</b>	WAS? Problem	WO? Gefahrenstellen
		<p><b>Allg. Stufe Tirol</b></p>  <p><b>Tendenz für morgen</b></p>  <p>gleichbleibend</p>

GEFAHRENMUSTER (GM):

## Lagebericht vom Freitag, den 21. März 1997

### BEURTEILUNG DER LAWINENGEFAHR

In tiefen und mittleren Lagen ist die Lawinengefahr als mäßig einzustufen, wobei hauptsächlich auf Lockerschneerutsche aus steilen Einzugsgebieten zu achten ist.

In hochalpinen Tourengebieten Nordtirols sowie entlang des Osttiroler Tauernkammes besteht unverändert eine erhebliche Schneebrettgefahr. Die Gefahrenstellen liegen dabei in Kammlagen aller Expositionen sowie in steilen, nordwest- bis ostexponierten Hängen.

### SCHNEEDECKENAUFBAU

Auch in den vergangenen 24 Stunden gab es in Nordtirol 10cm bis 35cm Neuschneezuwachs.

Der zumeist stark windverfrachtete Neuschnee hat mit der sonnseitig verharschten, schattseitig aufbauend umgewandelten Altschneedecke noch keine gute Verbindung.

### ALPINWETTERBERICHT DER ZAMG-WETTERDIENSTSTELLE INNSBRUCK

Die heranfließende Luft ist vorübergehend weniger feucht, erst gegen Abend erreichen die nächsten Schauerstaffeln die Alpennordseite. Die Alpensüdseite bleibt wetterbegünstigt.

Die nordstauanfälligen Gipfel kommen heute kaum aus dem Nebel, zeitweise schneit es. Weiter südlich sind die Sichtverhältnisse besser, und zwischendurch scheint auch die Sonne. In freien Höhen weht starker Nordwind. Temperatur in 2000m -9 bis -5 Grad, in 3000m -18 bis -12 Grad.

### TENDENZ

-  
-