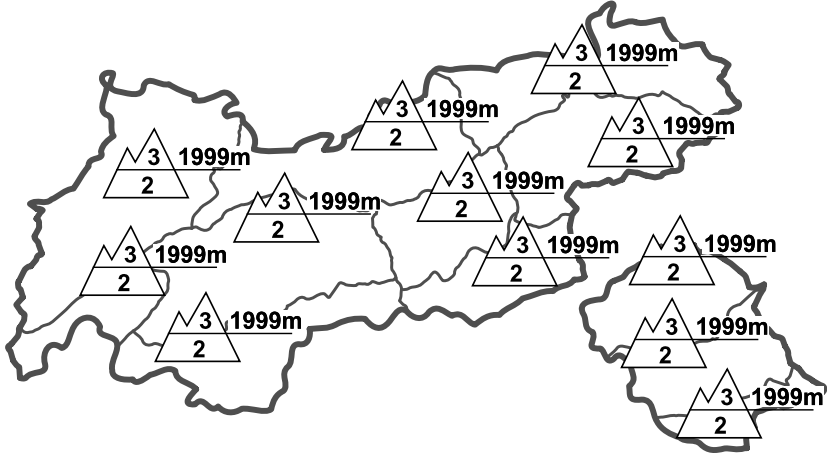






Regionale Lawinengefahrenstufen in alpinen Lagen vom 27.03.1997 07:30 <b>GANZTÄGIG</b>	WAS? Problem	WO? Gefahrenstellen
		<p><b>Allg. Stufe Tirol</b></p>  <p><b>Tendenz für morgen</b></p>  <p>gleichbleibend</p>

GEFAHRENMUSTER (GM):

## Lagebericht vom Donnerstag, den 27. März 1997

### BEURTEILUNG DER LAWINENGEFAHR

In Tirols Tourengebieten herrschen überwiegend günstige Verhältnisse, es mit einer allgemein mäßigen Lawinengefahr zu rechnen. In nord- bis nordostgerichteten Steilhängen besteht wegen der ungenügend Bindung lockerer Zwischenschichten unverändert eine erhebliche Schneebrettgefahr. Darüberhinaus kommt es in Kammnähe zu weiteren Triebsschneeablagerungen.

Bei intensiver Sonneneinstrahlung muß der Tourengeher und Variantenfahrer in den Mittagsstunden auch auf Naßschneelawinen achten, die in tiefen Lagen bis zum Boden brechen können.

### SCHNEEDECKENAUFBAU

Sonneneinstrahlung und Tageserwärmung begünstigen die Setzung und Verfestigung der Schneedecke. In den nordgerichteten Steilhängen bleibt wegen des ungünstigen Schneedeckenaufbaus eine erhöhte Störanfälligkeit.

### ALPINWETTERBERICHT DER ZAMG-WETTERDIENSTSTELLE INNSBRUCK

Eine Warmfront streift heute Tirol. Entlang des Alpennordrandes kann es zu einzelnen Niederschlägen kommen. Hier weht auch ein starker Nordwest- bis Nordwind. Temperatur in 2000m -2 bis +2 Grad, in 3000m -5 bis -3 Grad.

### TENDENZ

-  
-