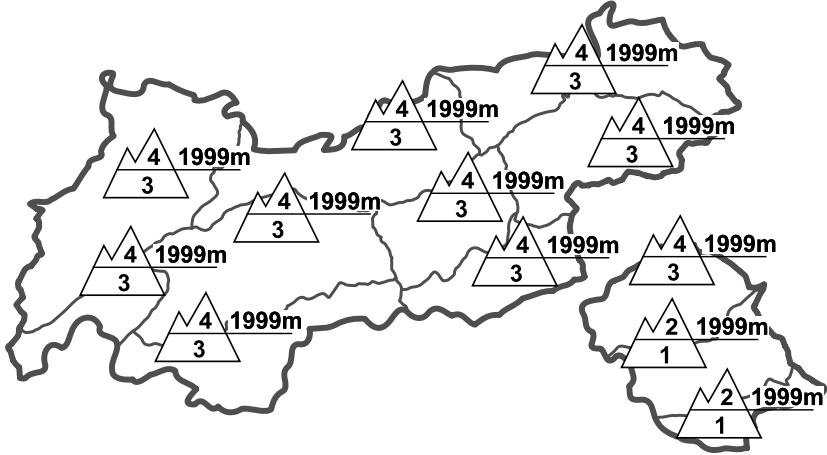






| Regionale Lawinengefahrenstufen<br>in alpinen Lagen vom 29.03.1997 07:30 <b>GANZTÄGIG</b> | WAS?<br>Problem | WO?<br>Gefahrenstellen   |
|---|-----------------|--|
|          |                 | <p><b>Allg. Stufe Tirol</b></p>  <p><b>Tendenz für morgen</b></p>  <p>gleichbleibend</p> |

GEFAHRENMUSTER (GM):

## Lagebericht vom Samstag, den 29. März 1997

### BEURTEILUNG DER LAWINENGEFAHR

Der Tourengänger und Variantenfahrer muß derzeit wieder mit einer allgemein erheblichen, bei stärkeren Windverfrachtungen mit einer großen Lawinengefahr rechnen. Wegen des schlechten Schneedeckenaufbaus kann es in nicht entladenen Steilhängen vereinzelt zu großflächigen Schneebrettabgängen kommen, die auch vermeintlich sicheres Gelände erreichen können. Bei Skitouren und Variantenfahrten ist daher äußerste Vorsicht geboten. Im mittleren und südlichen Osttirol können dagegen problemlos Skitouren unternommen werden, die Lawinengefahr ist dort gering bis mäßig.

### SCHNEEDECKENAUFBAU

In den vergangenen 24 Stunden sind in Nordtirols Bergen 20 bis 50cm Schnee gefallen. Besonders durch die Windverfrachtungen haben sich neue, ausgedehnte Schneebretter gebildet. In Steilhängen besteht allgemein eine erhöhte Störanfälligkeit.

### ALPINWETTERBERICHT DER ZAMG-WETTERDIENSTSTELLE INNSBRUCK

Wegen des ausgeprägten Nordstaus wird es in Nordtirol und entlang des Alpenhauptkammes wiederholt schneien, die Alpensüdseite bleibt wetterbegünstigt. Auf den Bergen weht starker Nordwind. Temperatur in 2000m um -9 Grad, in 3000m um -16 Grad.

### TENDENZ

-  
-