






Regionale Lawinengefahrenstufen in alpinen Lagen vom 30.03.1997 07:30 GANZTÄGIG	WAS? Problem	WO? Gefahrenstellen
		<p>Allg. Stufe Tirol</p>  <p>Tendenz für morgen</p>  <p>gleichbleibend</p>

GEFAHRENMUSTER (GM):

Lagebericht vom Sonntag, den 30. März 1997

BEURTEILUNG DER LAWINENGEFAHR

In Tirols Bergen besteht derzeit eine allgemein große Lawinengefahr. Aufgrund der extremen Situation raten wir derzeit vor Skitouren ab. Sollten Sie trotzdem eine Tour unternehmen wollen, so weichen Sie nach Süd- oder Osttirol aus.

SCHNEEDECKENAUFBAU

In den vergangenen 24 Stunden verzeichnen die südlichen Zillertaler Alpen mit 1m den größten Schneezuwachs. Im restlichen Nordtirol, sowie den Osttiroler Tauern sind erneut bis 50cm Schnee gefallen. Wegen der starken Windverfrachtungen besteht in der Schneedecke eine große Labilität.

ALPINWETTERBERICHT DER ZAMG-WETTERDIENSTSTELLE INNSBRUCK

Es strömt heute unverändert kühle und noch recht feuchte Luft zu den Alpen und verursacht besonders in den Staulagen weitem Schneefall. Auf den Beergen weht zum Teil starker Nordwind. Temperatur in 2000m -8 bis -5 Grad, in 3000m -15 bis -12 Grad.

TENDENZ

-

-