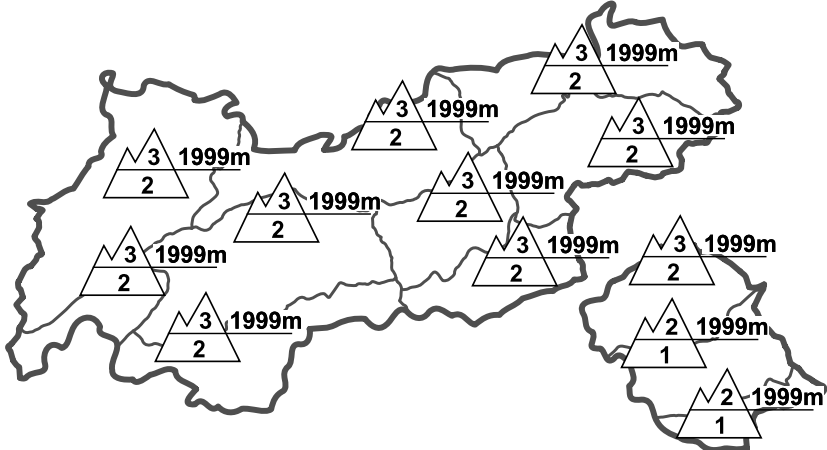






Regionale Lawinengefahrenstufen in alpinen Lagen vom 01.04.1997 07:30 GANZTÄGIG	WAS? Problem	WO? Gefahrenstellen
		
	Allg. Stufe Tirol 	Tendenz für morgen  gleichbleibend

GEFAHRENMUSTER (GM):

Lagebericht vom Dienstag, den 1. April 1997

BEURTEILUNG DER LAWINENGEFAHR

Die Lawinengefahr in den Nordtiroler Tourengebieten sowie entlang des Osttiroler Tauernkammes ist als mäßig bis erheblich einzustufen.

Gefahrenstellen bilden neben Kammlagen aller Expositionen weiterhin steile, schattseitige Hänge. In tiefen Lagen ist im Tagesverlauf zudem auf einzelne Naßschneerutsche zu achten (Erwärmung!).

Im südlichen Osttirol ist die Lawinengefahr gering bis mäßig.

SCHNEEDECKENAUFBAU

Der Neuschnee der vergangenen Tage hat sich unter dem Einfluß der Temperatur deutlich gesetzt. Schattseitig überlagert er einige bindungsarme, störanfällige Schichten in der Altschneedecke.

ALPINWETTERBERICHT DER ZAMG-WETTERDIENSTSTELLE INNSBRUCK

Ein Hochdruckgebiet erstreckt sich von Westfrankreich bis nach Osteuropa, es wird in den nächsten Tagen das Wetter in Tirol bestimmen.

In den Tauern Osttirols zum Teil noch etwas Staubewölkung, aber kaum mehr Niederschlag. Ansonsten lockern die Wolken von Westen her immer mehr auf, die Gipfel sind schon überwiegend frei. Bei mäßigem Nordostwind liegen die Temperaturen in 2000m um 0 Grad, in 3000m um -4 Grad.

TENDENZ

-
-