

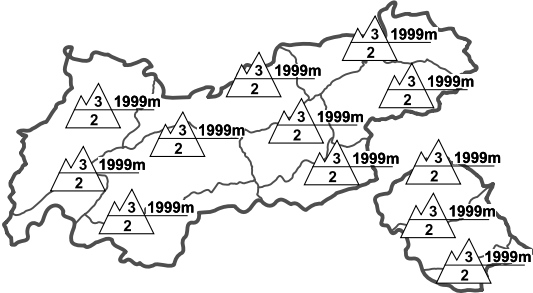
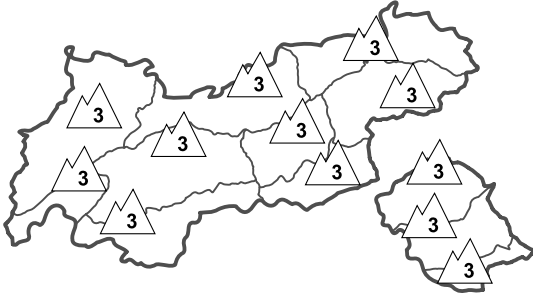




Regionale Lawinengefahrenstufen in alpinen Lagen vom 02.04.1997 07:30 VORMITTAG		Regionale Lawinengefahrenstufen in alpinen Lagen vom 02.04.1997 07:30 NACHMITTAG		Tendenz für morgen  fallend Allg. Stufe Tirol 
				
WAS? - Problem	WO? - Gefahrenstellen	WAS? - Problem	WO? - Gefahrenstellen	

GEFAHRENMUSTER (GM):

Lagebericht vom Mittwoch, den 2. April 1997

BEURTEILUNG DER LAWINENGEFAHR

Die Lawinengefahr in Tirol ist überwiegend als mäßig einzustufen.

Etwas ungünstiger ist die Situation in hochalpinen, schattseitigen Steilhängen. Hier ist die Schneebrettgefahr als erheblich einzustufen.

Außerdem ist die tageszeitliche Entwicklung zu beachten: im Tagesverlauf kann die Lawinengefahr für stark besonnte Hänge auf erheblich ansteigen!

SCHNEEDECKENAUFBAU

Die Schneedecke hat sich unter dem Einfluß der nächtlichen Ausstrahlung oberflächlich verfestigt. Schattseitig sind unverändert einige störanfällige Schichten in der Altschneedecke zu beachten.

ALPINWETTERBERICHT DER ZAMG-WETTERDIENSTSTELLE INNSBRUCK

Ein Hoch über Mitteleuropa ist für Tirol wetterbestimmend.

Zeitweise ziehen im Nordtiroler Unterland mittelhohe Wolken durch. Die Gipfel sind frei, die Fernsicht ist ausgezeichnet. bei leichten bis mäßigen Nordostwinden liegen die Temperaturen in 2000m um +1 Grad, in 3000m um -4 Grad.

TENDENZ

-

-