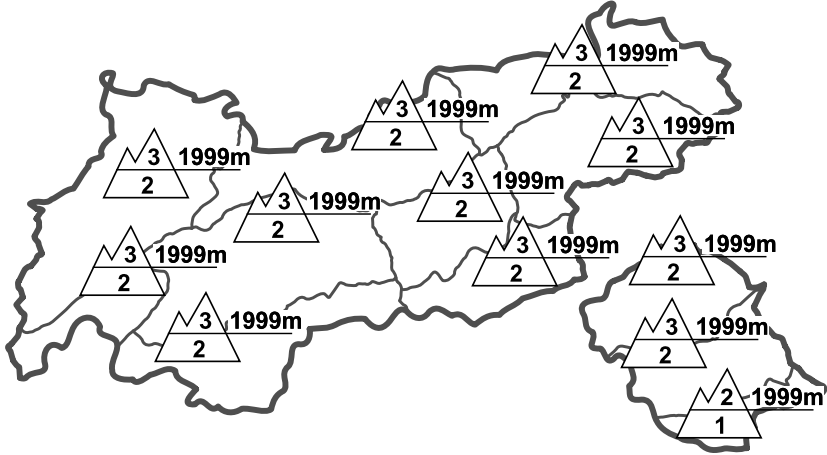






Regionale Lawinengefahrenstufen in alpinen Lagen vom 04.04.1997 07:30 GANZTÄGIG	WAS? Problem	WO? Gefahrenstellen
		<p>Allg. Stufe Tirol</p>  <p>Tendenz für morgen</p>  <p>gleichbleibend</p>

GEFAHRENMUSTER (GM):

Lagebericht vom Freitag, den 4. April 1997

BEURTEILUNG DER LAWINENGEFAHR

Die Lawinengefahr in Nordtirol sowie am Osttiroler Tauernkamm ist überwiegend als mäßig einzustufen. Zu beachten ist aber, daß Neuschnee und stürmische Winde zu einem Anstieg der Lawinengefahr in hochalpinen Lagen führen. Für kammnahe Bereiche sowie schattseitige Steilhänge ist daher eine erhebliche Schneebrettgefahr zu beachten. Im südlichen Osttirol ist die Lawinengefahr gering bis mäßig.

SCHNEEDECKENAUFBAU

In der vergangen Nacht gab es in Nordtirol und entlang des Osttiroler Tauernkammes wenige cm Neuschneezuwachs. Teilweise kräftige Westwinde sorgten dabei vor allem in Kammlagen für neue Windverfrachtungen. Schattseitig ist weiterhin der störanfällige Schneedeckenaufbau mit schwachen Schichten in der Altschneedecke zu beachten.

ALPINWETTERBERICHT DER ZAMG-WETTERDIENSTSTELLE INNSBRUCK

Von Nordwesten her gelangen heute und in den kommenden Tagen feuchte und kühle Luftmassen in den Alpenraum. Entlang der Nördlichen Kalkalpen häufig Schneeschauer. Am Alpenhauptkamm lockern am Nachmittag die Wolken etwas auf. Im südlichen Osttirol überwiegend sonniges Wetter. Mäßiger bis starker Nordwestwind. Die Temperaturen sinken in 2000m von -4 auf -8 Grad, in 3000m von -10 auf -16 Grad.

TENDENZ

-
-