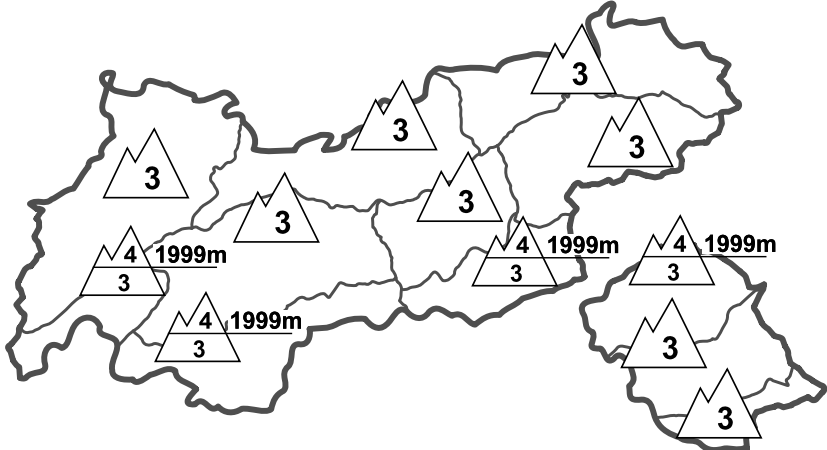






Regionale Lawinengefahrenstufen in alpinen Lagen vom 07.04.1997 07:30 <b>GANZTÄGIG</b>	WAS? Problem	WO? Gefahrenstellen
		
	<b>Allg. Stufe Tirol</b> 	<b>Tendenz für morgen</b>  fallend

GEFAHRENMUSTER (GM):

## Lagebericht vom Montag, den 7. April 1997

### BEURTEILUNG DER LAWINENGEFAHR

In den Tourengeländen Nordtirols muß eine allgemein erheblichen, entlang des Alpenhauptkammes mit einer örtlich großen Schneebrettgefahr gerechnet werden. Durch die Sonneneinstrahlung darf auch die Gefahr durch Selbstauslösungen von Lawinen nicht unterschätzt werden.

Die Gefahrenstellen befinden sich neben den Kammlagen aller Expositionen vor allem in steilen, nordgerichteten Hängen.

Die Tourenmöglichkeiten sind derzeit eingeschränkt und sollen sich auf mäßig steiles Gelände beschränken.

### SCHNEEDECKENAUFBAU

In den vergangenen 24 Stunden hat es in höheren Lagen Nordtirols und entlang des Alpenhauptkammes wieder bis 30cm geschneit. Durch die ausgedehnten Windverfrachtungen und die nur geringe Setzung der Schneedecke haben sich neue, sehr labile Schneebretter gebildet.

### ALPINWETTERBERICHT DER ZAMG-WETTERDIENSTSTELLE INNSBRUCK

Ein Hoch bestimmt zunehmend das Wetter in Tirol. In Nordtirol lösen sich die Restwolken langsam auf. In Osttirol wird es überwiegend sonnig. In der Gipfelregion weht noch ein starker Nordwind. Temperatur in 2000m -10 bis -6 Grad, in 3000m -17 bis -13 Grad.

### TENDENZ

-

-