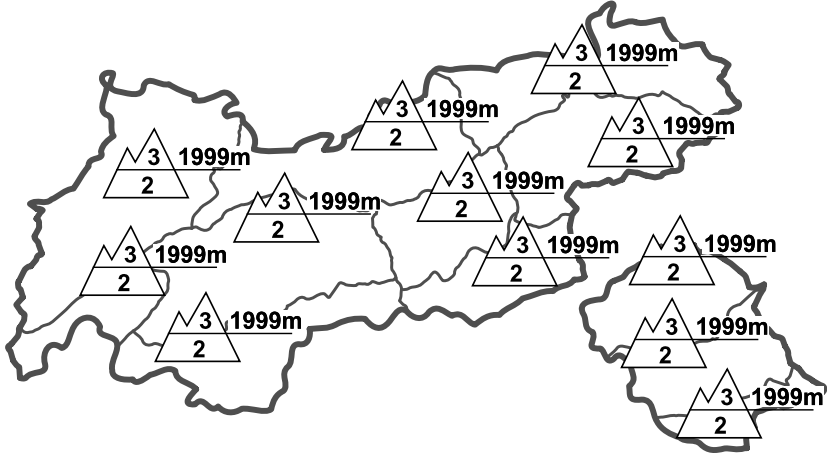






Regionale Lawinengefahrenstufen in alpinen Lagen vom 08.04.1997 07:30 <b>GANZTÄGIG</b>	WAS? Problem	WO? Gefahrenstellen
		<p><b>Allg. Stufe Tirol</b></p>  <p><b>Tendenz für morgen</b></p>  <p>fallend</p>

GEFAHRENMUSTER (GM):

## Lagebericht vom Dienstag, den 8. April 1997

### BEURTEILUNG DER LAWINENGEFAHR

Der Tourengesher und Variantenfahrer muß allgemein noch mit einer mäßigen Lawinengefahr rechnen. In schattseitigen Steilhängen besteht jedoch eine örtlich erhebliche Schneebrettgefahr. Die Gefahrenstellen befinden sich besonders in Kambereichen.

Ab den Mittagsstunden kommt es in südgerichteten Hängen auch zu Selbstaumlösungen von Feuchtschneerutschen.

### SCHNEEDECKENAUFBAU

Das gestrige Schönwetter hat bereits viel zur Beruhigung der Lawinenlage beigetragen. Vor allem in besonnten Hängen hat sich die Neuschneedecke gesetzt und verfestigt. Wegen der niederen Temperaturen und der fehlenden Einstrahlung verzögert sich dieser Vorgang in nordgerichteten Hängen.

### ALPINWETTERBERICHT DER ZAMG-WETTERDIENSTSTELLE INNSBRUCK

Im Alpenraum herrscht Hochdruckeinfluß. Heute ist es in ganz Tirol sonnig. Auf den Bergen wird es deutlich wärmer, die Temperatur steigt in 2000m von -8 auf 0 Grad, in 3000m von -12 auf -6 Grad. Auf den Bergen weht mäßiger bis kräftiger Nordwind.

### TENDENZ

-

-