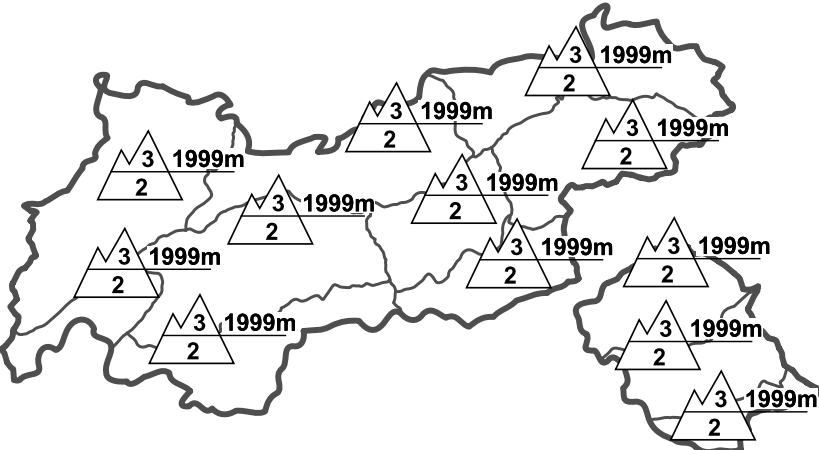






Regionale Lawinengefahrenstufen in alpinen Lagen vom 12.04.1997 07:30 GANZTÄGIG	WAS? Problem	WO? Gefahrenstellen
		<p>Allg. Stufe Tirol</p>  <p>Tendenz für morgen</p>  <p>ansteigend</p>

GEFAHRENMUSTER (GM):

Lagebericht vom Samstag, den 12. April 1997

BEURTEILUNG DER LAWINENGEFAHR

In Tirols Bergen herrschen überwiegend gute Verhältnisse, die Lawinengefahr ist allgemein als mäßig einzustufen. In hochgelegenen, besonders kammnahen Bereichen wurden jedoch neue, teils ausgedehnte Tribschneebretter gebildet, die örtlich eine erhebliche Gefahr bedeuten. Auch der labile Schneedeckenaufbau in schattseitigen Steilhängen ist bei Variantenabfahrten und Skitouren zu berücksichtigen.

SCHNEEDECKENAUFBAU

Der Frontdurchgang der vergangenen Nacht brachte den höheren Lagen Nordtirols 5-25cm Neuschnee. Der stürmische Wind hat den Schnee stark verfrachtet. Nordseitig bleibt die Schneedecke wegen labiler Zwischenschichten gebietsweise störanfällig.

ALPINWETTERBERICHT DER ZAMG-WETTERDIENSTSTELLE INNSBRUCK

In Nordtirol bleibt eine kühle Nordwestströmung in den nächsten Tagen wirksam. In den Staulagen gibt es noch vereinzelt Schneeschauer, inneralpin und in Osttirol ist es sonnig. Temperatur in 2000m um -10 Grad, in 3000m um -15 Grad.

TENDENZ

-
-